

CIA Petrița

CARTE FUNCİARA NR. 61566 Comuna/Oras/Municipiu: Petrița



## EXTRAS DE CARTE FUNCİARA PENTRU INFORMARE

Oficiul de Cadastru și Publicitate Imobiliară HUNEDOARA  
Biroul de Cadastru și Publicitate Imobiliară Petrosani

Nr. cerere	518
Ziua	07
Luna	01
Anul	2015

TEREN Intravilan

Adresa: Petrița

## A. Partea I. DESCRIEREA IMOBILULUI

Nr. CF vechi: 98 N Petrița

Nr crt	Nr.cadastral Nr.topografic	Suprafata* (mp)	Observatii / Referinte
A1	Cad: 706 Top: 1914/ 249/ 2/ a/ 1	Dim. act: 5.935; Maximata:-	

## CONSTRUCTII


Nr. Crt.	Nr.cadastral Nr.topografic	Adresa	Observatii / Referinte
A1.1	Cad: 706-c1 Top: -	Petrița	
A1.2	Cad: 706-C2 Top: -	Petrița	pav. administrativ în spf. de 373 mp
A1.3	Cad: 706-c3 Top: -	Petrița	pav. beneficiar în spf. de 656 mp
A1.4	Cad: 706-C 4 Top: -	Petrița	spălătoria, capela, magazie în spf. de 375 mp
A1.5	Cad: 706-C 5 Top: -	Petrița	garaj în spf. de 31 mp gospodării anexe în spf. de 74 mp

## B. Partea II. PROPRIETAR SI ACTE

Inscrieri privind dreptul de proprietate si alte drepturi reale	Observatii / Referinte
12061 / 08.11.2007	
Hotarare nr. nr. 131 din 2007 emisă de Consiliul Local Petrița, anexă la Hotărârea nr. 131/2007; Hotărârea nr. 182/2006 a Consiliului Județean Hunedoara, protocol de predare, primire și proces verbal încheiat între Consiliul Local al orașului Petrița și Consiliul Județean Hunedoara	
B1 Intabulare, drept de PROPRIETATE, dobândit prin Lege, cota actuală 1 / 1	A1
1) JUDEȚUL HUNEDOARA - DOMENIUL PUBLIC	(provenita din conversia CF 98 N Petrița)
B2 Intabulare, drept de PROPRIETATE, dobândit prin Lege, cota actuală 1 / 1	A1.1, A1.2, A1.3, A1.4, A1.5
1) JUDEȚUL HUNEDOARA - DOMENIUL PUBLIC	

## C. Partea III. SARCINI

Inscrieri privind sarcinile dreptului de proprietate, drepturile reale de garanție și sarcini	Observatii / Referinte
12061 / 08.11.2007	
Hotarare nr. nr. 131 din 2007 emisă de Consiliul Local Petrosani, anexă la Hotărârea nr. 131/2007; Hotărârea nr. 182/2006 a Consiliului Județean Hunedoara, protocol de predare, primire și proces verbal încheiat între Consiliul Local al orașului Petrița și Consiliul Județean Hunedoara	
C1 se notează drept de asigurare în favoarea	A1, A1.1, A1.2, A1.3, A1.4, A1.5
1) CONSILIUL JUDEȚEAN HUNEDOARA	(provenita din conversia CF 98 N Petrița)



CARTE FUNCIARA NR. 61566 Comuna/Oras/Municipiu: Petrita

**Anexa Nr. 1 la Partea I**

**TEREN intravilan**

Adresa: Petrita

Nr. cadastral	Suprafata masurata (mp)	Observatii / Referinta
Cad: 706 Top: 1914/ 249/ 2/ a/ 1		

\* Suprafata este determinata in planul de proiecte Sitanga 70.

**Date referitoare la teren**

Nr.	Categorie folosinta	Intravilan	Suprafata (mp)	Nr. tarla	Nr. parcela	Nr. topografic	Observatii / Referinta
1	curti constructii	DA	Din acte: 5.935; Masurata: -				

**Date referitoare la constructii**

Nr. crt.	Numar	Destinatia constructiei	Supraf. (mp)	Situatie juridica	Observatii / Referinta
A1.1	CAD: 706-c1 Top: -	constructii administrative si servit. culturale	Din acte: - Masurata: -	Cu acte	pav. administrativ in spf. de 373 mp
A1.2	CAD: 706-C2 Top: -	constructii administrative si servit. culturale	Din acte: - Masurata: -	Cu acte	pav. beneficiari in spf. de 656 mp
A1.3	CAD: 706-c3 Top: -	constructii anexe	Din acte: - Masurata: -	Cu acte	spalatorie, capota, magazie in spf. de 375 mp
A1.4	CAD: 706-C 4 Top: -	constructii anexe	Din acte: - Masurata: -	Cu acte	gara in spf. de 31 mp
A1.5	CAD: 706-C 5 Top: -	constructii anexe	Din acte: - Masurata: -	Cu acte	gospodeni anexe in spf. de 74 mp

Certific ca prezentul extras corespunde cu pozitiile in vigoare din cartea funciara originala, pastrata de acest birou.

Prezentul extras de cartea funciara este valabil la autentificarea de catre notarul public a actelor juridice prin care se sting drepturile reale precum si pentru dezbaterile succesiunilor, iar informatiile prezentate sunt susceptibile de orice modificare, in conditiile legii.

S-a achitat tariful de 20 RON, chitanta nr. RBET20616713/07-01-2015, pentru serviciul de publicitate imobiliara cu codul nr. 272.

Data solutionarii,  
08/01/2015

Asistent registru  
MARIANA TAZIACU

Referent,

Data eliberarii,

09 IAN. 2015

TAZIACU MARIANA  
Asistent registru

SZOKE HAJNAL  
Referent

JUDEȚUL HUNEDOARA  
 PRIMĂRIA ORAȘULUI PETRILA  
 DIRECȚIA TEHNICĂ  
 NR. 12871 / 2012



**CERTIFICAT DE NOMENCLATURĂ STRADALĂ  
 ȘI ADRESĂ**

Construcțiile situate în orașul Petrila, identificate prin extras de Carte Funciară nr. 61566 PETRILA (CF vechi 98 N Petrila), nr. de ordine A.1, nr. Cad 706 nr. top. 1914/249/2/a1, proprietar JUDEȚUL HUNEDOARA - DOMENIUL PUBLIC, cu drept de administrare în favoarea CONSILIULUI JUDEȚEAN HUNEDOARA, are atribuită următoarea adresă:

STRADA NICOLAE TITULESCU  
 NUMĂR 4

Se eliberează prezentul certificat pentru a fi utilizat la Poliția orașului Petrila, la furnizorii de utilități și la celelalte instituții administrative, inclusiv Oficiul de cadastru.

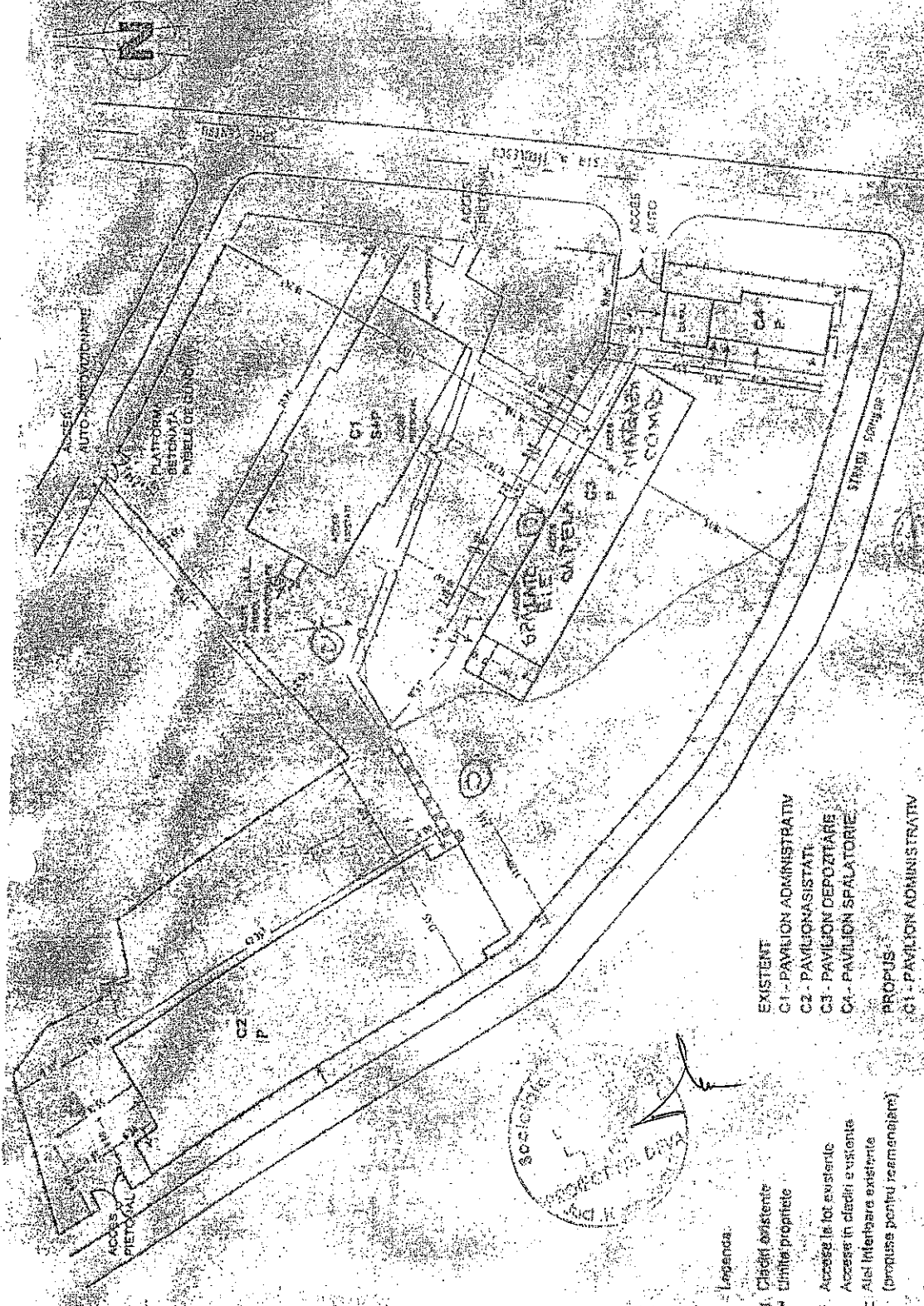
Petrila, la 22 MAI 2012

PRIMAR,  
 PĂDUCEL ILIE  
  


SECRETAR,  
 I. VARGATU TOMA  

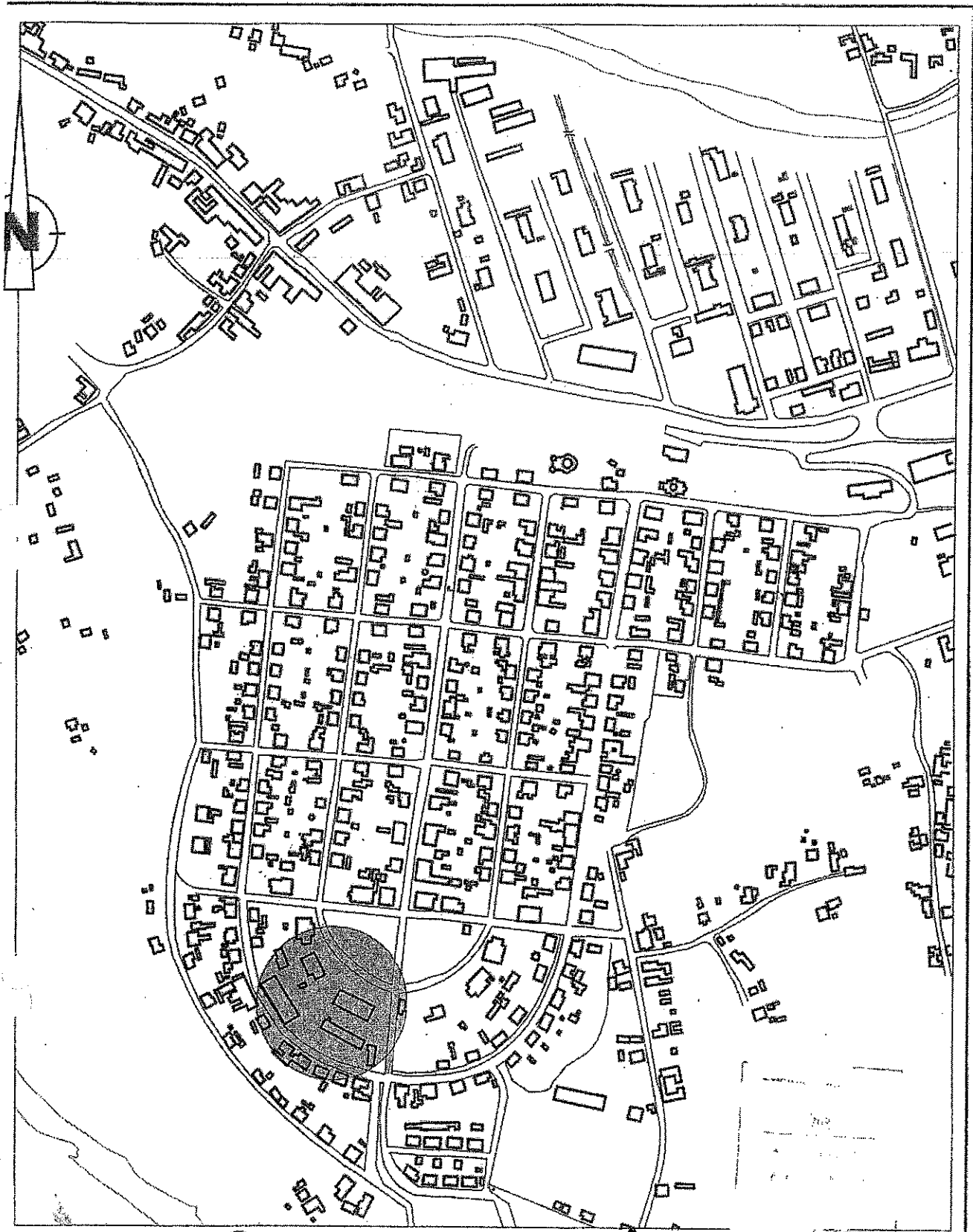

pentru dl. PĂDUCEL ILIE

# C.I.A - PETRILIA PLAN DE SITUATIE EXISTENT




ORDINUT ARHITECTONIC  
ANUL 1961  
3252  
ING. ARHITECT  
ARMANESCU  
Buletin nr. 100 din 1961

- Legenda:
- Clădiri existente
  - ▭ Clădiri proiectate
  - Accese la lot existente
  - Accese în cadrul existentă
  - Altele interbară existente (propuse pentru reamenajare)
  - Accese la lot propuse
  - Accese în cadrul propus
  - Altele interbară propuse
- EXISTENT
- C1 - PAVILION ADMINISTRATIV
  - C2 - PAVILION DEPOZITARE
  - C3 - PAVILION MEDICAL
  - C4 - PAVILION SPALATORIE
- PROPOS
- C1 - PAVILION ADMINISTRATIV
  - C2 - PAVILION ASISTATI
  - C3 - PAVILION MEDICAL
  - C4 - PAVILION SPALATORIE



● AMPLASARE OBIECTIV

# PETRIȚA - PLAN DE ÎNCADRARE



ORDINUL ARHITECTURILOR DIN ROMANIA
3262
Leonida ARMĂȘESCU
Arhitect cu drept de semnătură