

A. Partea I. DESCRIEREA IMOBILULUI

TEREN intravilan

Adresa: Paclisa

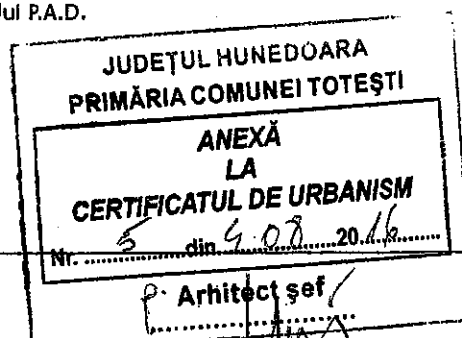
Nr crt	Nr.cadastral Nr.topografic	Suprafata* (mp)	Observatii / Referinte
A1	60874	Din acte: 43.643; Masurata:43.643	

CONSTRUCTII

Nr. Crt.	Nr.cadastral Nr.topografic	Adresa	Observatii / Referinte
A1.1	60874-C1	Paclisa	Sectia I, S+P+2E, Sd=2014mp
A1.2	60874-C2	Paclisa	Sectia II, S+P+2E, Sd=2014mp
A1.3	60874-C3	Paclisa	Sectia III, S+P+2E, Sd=3142mp
A1.4	60874-C4	Paclisa	Poarta nr.1, P, Sd=87mp
A1.5	60874-C5	Paclisa	Poarta nr.2, P, Sd=90mp
A1.6	60874-C6	Paclisa	Bloc alimentar, P, Sd=778mp
A1.7	60874-C7	Paclisa	Centrala termica nr.1, P, Sd=246mp
A1.8	60874-C8	Paclisa	Centrala termica nr.2, P, Sd=193mp
A1.9	60874-C9	Paclisa	Statie amplificare, P, Sd=13mp
A1.10	60874-C10	Paclisa	Remiza PSI, P, Sd=57mp
A1.11	60874-C11	Paclisa	Morga, P, Sd=14mp
A1.13	60874-C13	Paclisa	Tarc combustibil, Sd=17mp
A1.14	60874-C14	Paclisa	Tarc combustibil, Sd=30mp
A1.15	60874-C15	Paclisa	Tarc combustibil, Sd=31mp
A1.16	60874-C16	Paclisa	Tarc combustibil, Sd=32mp
A1.17	60874-C17	Paclisa	Tarc combustibil, Sd=20mp
A1.20	60874-C20	Paclisa	Depozit carburanti, Sd=19mp
A1.21	60874-C21	Paclisa	Post trafo, Sd=30mp

B. Partea II. PROPRIETAR si ACTE

Inscrieri privitoare la dreptul de proprietate si alte drepturi reale	Observatii / Referinte
16023 / 07.07.2014	
Act normativ nr. 121, din 24.06.2014, emis de CONSILIUL JUDETEAN HUNEDOARA, documentatie de dezmembrare nr.13710/03.06.2014	
B4 Intabulare, drept de PROPRIETATE, dobandit prin Lege, cota actuala 1 / 1	A1, A1.1, A1.2, A1.3, A1.4, A1.5, A1.6, A1.7, A1.8, A1.9, A1.10, A1.11, A1.13, A1.14, A1.15, A1.16, A1.17, A1.20, A1.21
1) JUDEȚUL HUNEDOARA (DOMENIUL PUBLIC) IN ADM.CONSILIULUI JUDETEAN HUNEDOARA	-
23998 / 23.07.2015	
Act administrativ nr. 20383, din 24.06.2015, emis de BCPI Hateg, dosar cadastru	
B5 repositionare imobil conform noului P.A.D.	A1, A1.1, A1.2, A1.3, A1.4, A1.5, A1.6, A1.7, A1.8, A1.9, A1.10, A1.11, A1.13, A1.14, A1.15, A1.16, A1.17, A1.20, A1.21



C. Partea III. SARCINI


Inscrieri privind dezmembramintele dreptului de proprietate, drepturile reale de garantie si sarcini	Observatii / Referinte
NU SUNT	

JUDEȚUL HUNEDOARA
 PRIMĂRIA COMUNEI TOTEȘTI

**ANEXĂ
 LA
 CERTIFICATUL DE URBANISM**

Nr. 5 din 9.08.2016

1. Arhitect șef



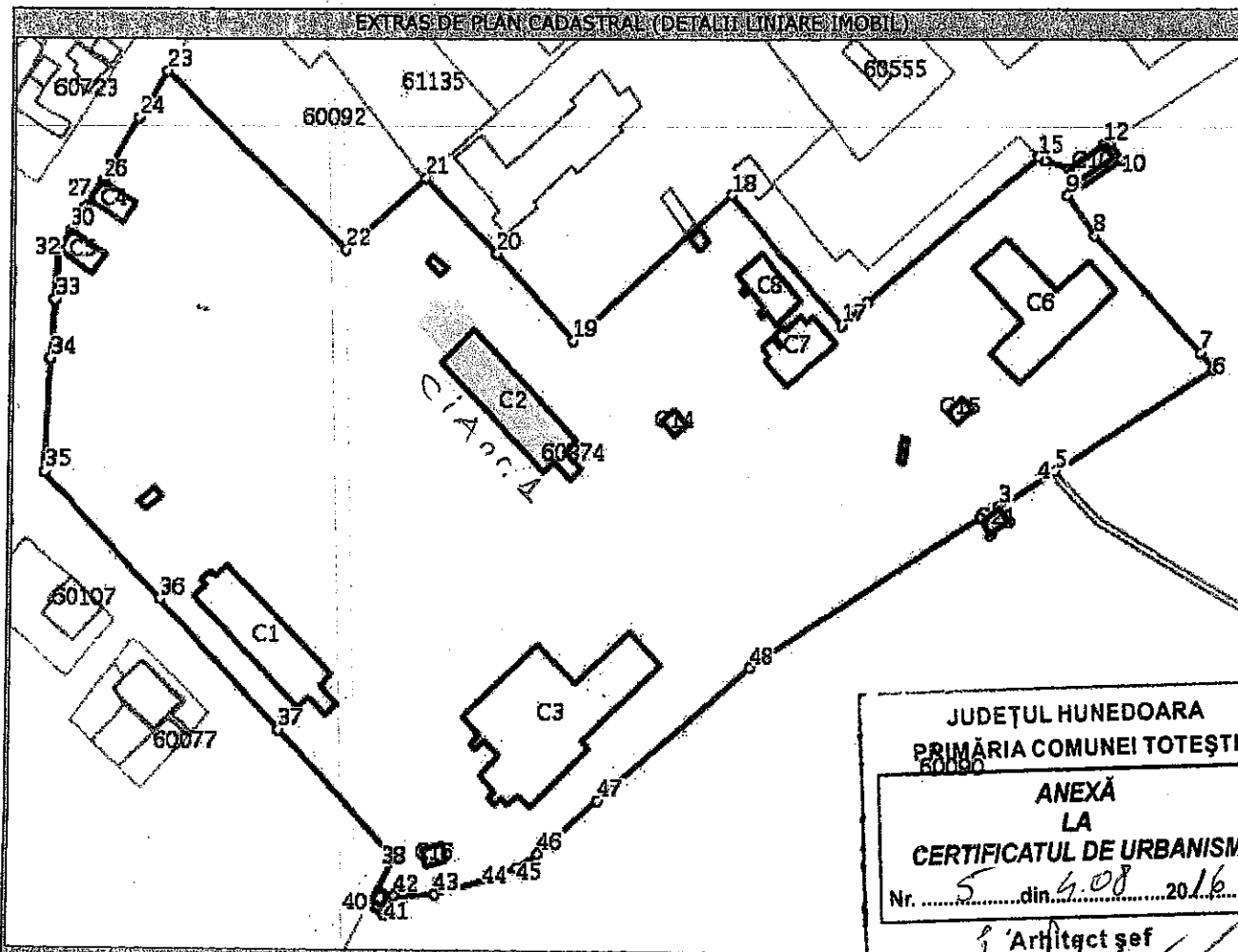
Anexa Nr. 1 la Partea I

TEREN intravilan

Adresa: Paclisa

Nr. cadastral	Suprafata masurata (mp)*	Observatii / Referinte
60874	43.643	-

* Suprafata este determinata in planul de proiectie Stereo 70.



Date referitoare la teren

Nr. crt	Categorie folosinta	Intravilan	Suprafata (mp)	Nr. tarla	Nr. parcela	Nr. Topografic	Observatii / Referinte
1	curti constructii	DA	Din acte: -; Masurata:43.643	-	-	-	-

Date referitoare la constructii

Nr. Crt.	Numar	Destinatia constructie	Supraf. (mp)	Situatie juridica	Observatii / Referinte
A1.1	60874-C1	constructii administrative si social culturale	Din acte: 654; Masurata:654	Cu acte	Sectia I, S+P+2E, Sd=2014mp
A1.2	60874-C2	constructii administrative si social culturale	Din acte: 646; Masurata:646	Cu acte	Sectia II, S+P+2E, Sd=2014mp
A1.3	60874-C3	constructii administrative si social culturale	Din acte: 1.458; Masurata:1.458	Cu acte	Sectia III, S+P+2E, Sd=3142mp
A1.4	60874-C4	constructii anexa	Din acte: 87; Masurata:87	Cu acte	Poarta nr.1, P, Sd=87mp
A1.5	60874-C5	constructii anexa	Din acte: 90; Masurata:90	Cu acte	Poarta nr.2, P, Sd=90mp

A1.6	60874-C6	constructii anexa	Din acte: 778; Masurata:778	Cu acte	Bloc alimentar, P, Sd=778mp
A1.7	60874-C7	constructii anexa	Din acte: 246; Masurata:246	Cu acte	Centrala termica nr.1, P, Sd=246mp
A1.8	60874-C8	constructii anexa	Din acte: 193; Masurata:193	Cu acte	Centrala termica nr.2, P, Sd=193mp
A1.9	60874-C9	constructii anexa	Din acte: 13; Masurata:13	Cu acte	Statie amplificare, P, Sd=13mp
A1.10	60874-C10	constructii anexa	Din acte: 57; Masurata:57	Cu acte	Remiza PSI, P, Sd=57mp
A1.11	60874-C11	constructii anexa	Din acte: 14; Masurata:14	Cu acte	Morga, P, Sd=14mp
A1.13	60874-C13	constructii anexa	Din acte: 17; Masurata:17	Cu acte	Tarc combustibil, Sd=17mp
A1.14	60874-C14	constructii anexa	Din acte: 30; Masurata:30	Cu acte	Tarc combustibil, Sd=30mp
A1.15	60874-C15	constructii anexa	Din acte: 31; Masurata:31	Cu acte	Tarc combustibil, Sd=31mp
A1.16	60874-C16	constructii anexa	Din acte: 32; Masurata:32	Cu acte	Tarc combustibil, Sd=32mp
A1.17	60874-C17	constructii anexa	Din acte: 20; Masurata:20	Cu acte	Tarc combustibil, Sd=20mp
A1.20	60874-C20	constructii anexa	Din acte: 19; Masurata:19	Cu acte	Depozit carburanti, Sd=19mp
A1.21	60874-C21	constructii anexa	Din acte: 30; Masurata:30	Cu acte	Post trafo, Sd=30mp

Lungime Segmente

1) Valorile lungimilor segmentelor sunt obtinute din proiectie in plan.

Punct inceput	Punct sfarsit	Lungime segment "" (m)
1	2	6,824
4	5	2,053
7	8	47,18
10	11	6,317
13	14	7,598
16	17	10,399
19	20	34,631
22	23	74,748
25	26	1,814
28	29	5,812
31	32	0,007
34	35	33,541
37	38	51,374
40	41	5,739
43	44	18,822
46	47	23,527
49	1	5,697

Punct inceput	Punct sfarsit	Lungime segment "" (m)
2	3	5,435
5	6	55,914
8	9	14,329
11	12	2,034
14	15	2,259
17	18	51,585
20	21	31,31
23	24	16,091
26	27	7,093
29	30	2,306
32	33	14,728
35	36	50,988
38	39	14,114
41	42	6,75
44	45	7,573
47	48	60,151

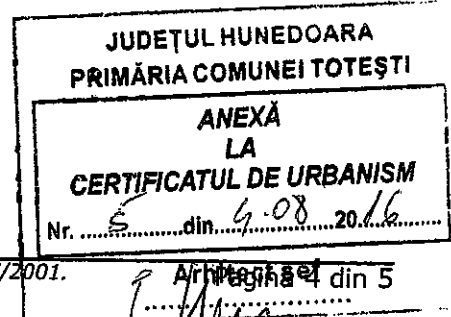
Punct inceput	Punct sfarsit	Lungime segment "" (m)
3	4	17,305
6	7	6,399
9	10	19,398
12	13	12,682
15	16	66,307
18	19	64,121
21	22	32,109
24	25	19,645
27	28	2,427
30	31	7,045
33	34	17,44
36	37	52,508
39	40	1,727
42	43	12,326
45	46	7,544
48	49	82,47

** Lungimile segmentelor sunt determinate in planul de proiectie Stereo 70 si sunt rotunjite la milimetru.

*** Distanța dintre puncte este formata din segmente cumulate ce sunt mai mici decat valoarea 1 milimetru.

Pentru acest imobil exista urmatoarele cereri nesolutionate:

Nr. Crt.	Nr. cerere	Data cerere	Termen eliberare	Obiect cerere
1	17050	2016-07-13	2016-07-18	Consultare/Informare



Certific că prezentul extras corespunde cu pozițiile în vigoare din cartea funciara originală, păstrată de acest birou.

Prezentul extras de carte funciara este valabil la autentificarea de către notarul public a actelor juridice prin care se sting drepturile reale precum și pentru dezbateră succesiunilor, iar informațiile prezentate sunt susceptibile de orice modificare, în condițiile legii.

S-a achitat tariful de 20 RON, chitanța nr. RHAT20316259/13-07-2016, pentru serviciul de publicitate imobiliară cu codul nr. 272,


Data soluționării,
13/07/2016

Data eliberării,
/ /

Asistent-registrator,
ADRIAN IGNA



(parafa și semnătura)




JUDEȚUL HUNEDOARA
PRIMĂRIA COMUNEI TOTESTI

ANEXĂ
LA
CERTIFICATUL DE URBANISM

Nr. 5 din 4.08.2016

Arhitect șef



Nr. cerere	17050
Anul	2016
Luna	07
Ziua	13

Extras de Plan Cadastral de Carte Funciară
pentru
Imobil numar cadastral 60874/UAT Totesti

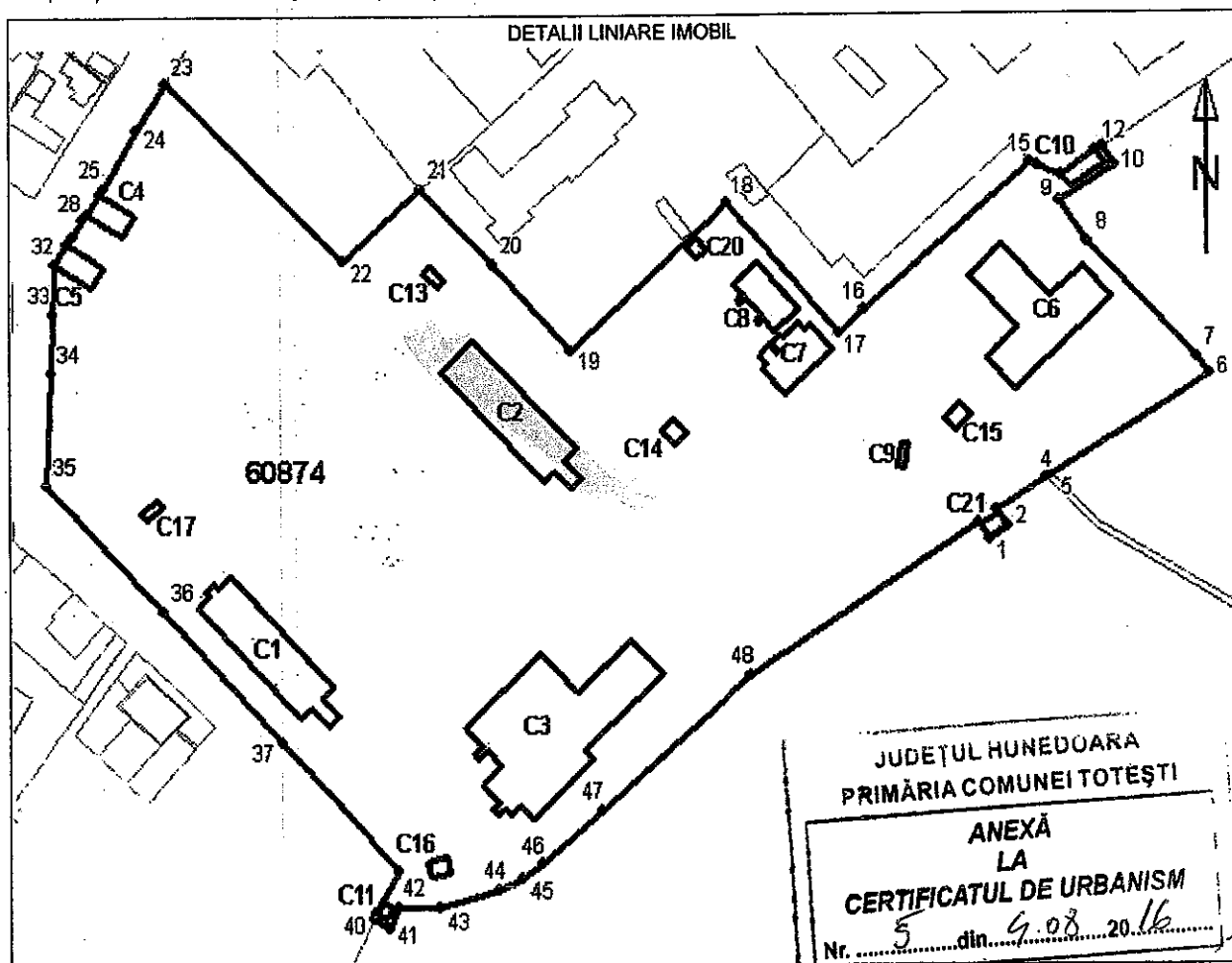
Carte Funciară Nr. 60874
Comună/Oras/Municipiu: Totesti

TEREN intravilan

Adresa: Judet HUNEDOARA, UAT Totesti, Localitate Paclisa.

Nr. cadastral	Suprafata masurata (mp) *	Observatii / Referinte
60874	43643	

* Suprafata este determinata in planul de proiectie Stereo 70.




JUDEȚUL HUNEDOARA
PRIMĂRIA COMUNEI TOTEȘTI

**ANEXĂ
LA
CERTIFICATUL DE URBANISM**

Nr. 5 din 9.08 2016

f. Arhitect șef



Pagina 1 din 4

PLAN DE AMPLASAMENT SI DELIMITARE A IMOBILULUI

intravilan

Scara 1:10000

