

**HOTĂRÂREA NR.63/2019**

**privind solicitarea de preluare în administrarea Consiliului Județean Hunedoara a unui sector de drum comunal aparținând proprietății publice a Comunei Băcia, care asigură accesul rutier din DN 66 la CMID Bârcea Mare**

**CONSILIUL JUDEȚEAN HUNEDOARA ;**

Având în vedere proiectul de hotărâre nr.63/2019 inițiat de președintele Consiliului Județean Hunedoara, domnul Mircea Flaviu Bobora, raportul de specialitate nr.4593/2019 al Serviciului administrarea domeniului public și privat din cadrul aparatului de specialitate al consiliului județean, avizul Comisiei de studii, prognoze economico-sociale, buget, finanțe, agricultură, silvicultură, administrarea domeniului public și privat al județului cuprins în Raportul nr.5001/2019, avizul Comisiei privind organizarea, dezvoltarea urbanistică, realizarea lucrărilor publice, protecția mediului înconjurător, conservarea monumentelor istorice și de arhitectură, precum și gospodărirea resurselor naturale cuprins în Raportul nr.5002/2019, precum și avizul Comisiei pentru administrație publică locală, juridică, apărarea ordinii publice, problemele minorităților, respectarea drepturilor omului și a libertăților cetățenești cuprins în Raportul nr.5006/2019;

Analizând adresa Primăriei Comunei Băcia nr. 958/19.03.2019 înregistrată la registratura Consiliului Județean Hunedoara sub nr. 4146/19.03.2019 prin care se solicită transmiterea din administrarea Consiliului Local al Comunei Băcia în administrarea Consiliului Județean Hunedoara a unui sector de drum comunal, format din 2 tronsoane ce asigură accesul rutier din drumul național DN 66 la CMID - Centrul de Management Integrat al Deșeurilor Bârcea Mare - obiectiv aparținând domeniului public al Județului Hunedoara (intrarea la CMID dinspre localitatea Băcia);

Având în vedere faptul că accesul din DN 66 la CMID Bârcea Mare, situată pe raza administrativ-teritorială a comunei Băcia, cu trecere la nivelul liniei ferate, este principala cale rutieră de acces la infrastructura de gestionare a deșeurilor construită prin Proiectul Sistem de Management Integrat al Deșeurilor Hunedoara, aceasta intrare fiind calea autorizată ca intrare principală pentru accesul autospecialelor ce transportă containerele cu deșeurile menajere;

În conformitate cu prevederile art. 867 și 868 din Legea nr.287/2009 privind Codul Civil, republicată, cu modificările și completările ulterioare;

În baza prevederilor art. 22 și ale art.22<sup>1</sup>, alin.(3) și alin. (4) din Ordonanța Guvernului nr.43/1997 privind regimul drumurilor, republicată, cu modificările și completările ulterioare;

În conformitate cu prevederile art.91 alin.(5) lit.a din Legea administrației publice locale nr. 215/2001, republicată, cu modificările și completările ulterioare;

În temeiul art. 97 din Legea administrației publice locale nr.215/2001, republicată, cu modificările și completările ulterioare;

## HOTĂRĂȘTE:

**Art.1(1).**- Se aprobă solicitarea de preluare din administrarea Consiliului Local al Comunei Băcia în administrarea Consiliului Județean Hunedoara, a sectorului de drum comunal ce asigură accesul rutier din DN 66 la Centrul de Management Integrat al Deșeurilor Bârcea Mare, sector de drum având datele de identificare prevăzute în anexa nr. 1 la prezenta hotărâre.

**(2)**- Preluarea în administrarea Consiliului Județean Hunedoara a sectorului de drum județean, se face în scopul realizării de către Consiliul Județean Hunedoara a lucrărilor de întreținere, reparații și modernizare/reabilitare a acestuia, astfel încât să fie asigurată fluența traficului de acces al autospecialelor care transportă deșeuri menajere la CMID Bârcea Mare.

**(3)**-Transmiterea sectorului de drum prevăzut la alin.(1) din administrarea Consiliului Local al Comunei Băcia în administrarea Consiliului Județean Hunedoara, se face pentru o perioadă de 10 ani.

**Art.2.(1)**-Sectorul de drum comunal precizat la art. 1, rămâne în proprietatea publică a Comunei Băcia.


**(2)**-Transmiterea/preluarea dreptului de administrare asupra sectorului de drum comunal se face potrivit contractului de administrare-cadru prevăzut în anexa nr.2 din prezenta hotărâre.

**(3)**-Se împuternicește președintele Consiliului Județean Hunedoara să încheie contractul de administrare prevăzut la alin. (1).

**Art.3.**- Prezenta se duce la îndeplinire de către Direcția Tehnică și Investiții și se comunică celor interesați prin grija Serviciului administrație publică locală, relații publice, ATOP, din cadrul aparatului de specialitate al Consiliului Județean Hunedoara.

**Art.4.**-Prezenta poate fi contestată în termenul și condițiile Legii nr.554/2004 a contenciosului administrativ, cu modificările și completările ulterioare.

**PREȘEDINTE,**  
Mircea Flaviu Bobora




**CONTRASEMNEAZĂ:**  
**SECRETAR AL JUDEȚULUI,**  
Daniel Dan

**ANEXA nr. 1**  
**la Hotărârea Consiliului Județean Hunedoara nr. 63/2019**

**DATELE DE IDENTIFICARE**  
**ale sectorului de drum comunal aparținând domeniului public al Comunei Băcia**  
**care se solicita să fie preluat în administrarea Consiliului Județean Hunedoara**

Prezenta anexă conține 9 file

PREȘEDINTE,  
Mircea Flaviu BOBORA



SECRETAR AL JUDEȚULUI,  
Daniel DAN

**ANEXA nr. 1**

**DATELE DE IDENTIFICARE**

ale sectorului de drum comunal aparținând domeniului public al Comunei Băcia  
care se solicita să fie preluat în administrarea Consiliului Județean Hunedoara

Denumirea bunului / Proprietar	Tronsoane de drum comunal	Lungime [m]	Suprafata terenului aferent [mp]
<b>Sector de drum comunal de acces rutier din DN 66 la CMID Bârcea Mare</b>  <b>Proprietar:</b> UAT-Comuna Băcia	<b>TRONSON 1</b> din drumul national DN 66 –linia cale ferata Simeria-Petrosani	110	1690 mp înscris în CF 61955 Băcia (anexa 1.1.) potrivit Planului de amplasament si delimitare prevăzut în anexa 1.2.
	<b>TRONSON 2</b> din linia de cale ferata Simeria- Petrosani - la poarta 1 de acces în CMID Bârcea Mare	30	150 mp Lot 1 din CF 60774 (anexa 1.3.) potrivit Planului de amplasament si delimitare prevăzut în anexa 1.4)



Oficiul de Cadastru și Publicitate Imobiliară HUNEDOARA  
Biroul de Cadastru și Publicitate Imobiliară Deva


### EXTRAS DE CARTE FUNCİARĂ PENTRU INFORMARE

Carte Funciară Nr. 61955 Bacia

ANEXA 1.1.

Nr. cerere	11249
Ziua	12
Luna	03
Anul	2019

Cod verificare



100067820464

#### A. Partea I. Descrierea imobilului

TEREN Intravilan

Adresa: Loc. Bacia, Jud. Hunedoara

Nr. Crt	Nr. cadastral Nr. topografic	Suprafața* (mp)	Observații / Referințe
A1	61955	1.690	Teren neimprejmuit; Imobilul se identifica cu nr top 662

#### B. Partea II. Proprietari și acte

Înscrieri privitoare la dreptul de proprietate și alte drepturi reale	Referințe
<b>11249 / 12/03/2019</b>	
Act Administrativ nr. HCL nr. 14, din 27/02/2019 emis de Consiliul Local al Comunei Bacia; Act Administrativ nr. Adev. nr. 131, din 10/03/2019 emis de Primaria comunei Bacia;	
B1	A1
Înscrierea provizorie, drept de PROPRIETATE, dobandit prin Lege, cota actuala 1/1 1) <b>COMUNA BACIA</b> , CIF:4374270, domeniul privat	

#### C. Partea III. SARCINI .

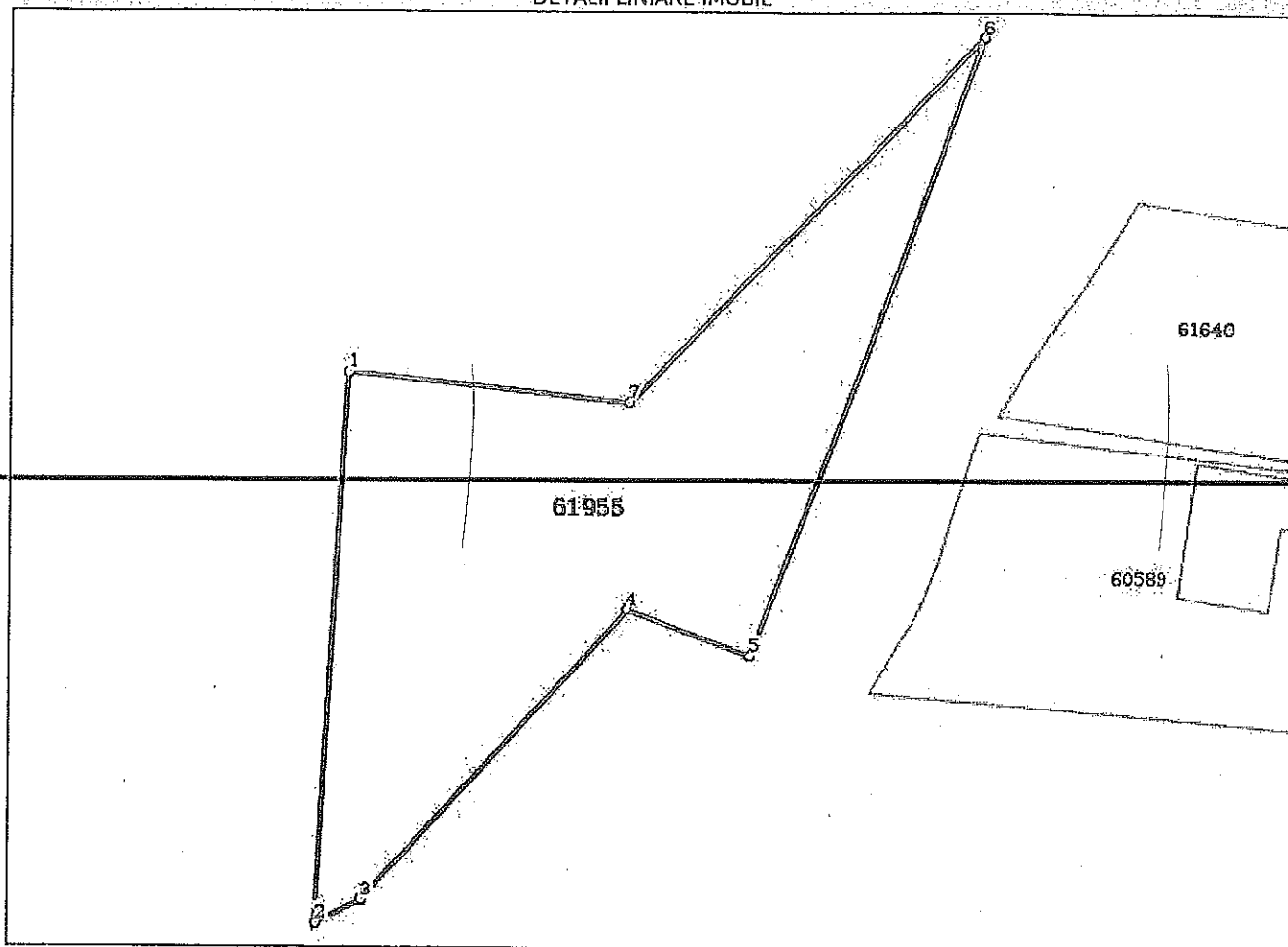
Înscrieri privind dezmembrămintele dreptului de proprietate, drepturi reale de garanție și sarcini	Referințe
NU SUNT	

Teren

Nr cadastral	Suprafața (mp)*	Observații / Referințe
61955	1.690	Imobilul se identifica cu nr top 662

\* Suprafața este determinată în planul de proiecție Stereo 70.

DETALII LINIARE IMOBIL



Date referitoare la teren

Nr Crt	Categorie folosință	Intra vilan	Suprafața (mp)	Tarla	Parcelă	Nr. topo	Observații / Referințe
1	drum	DA	1.690	-	789/5	-	

Lungime Segmente

1) Valorile lungimilor segmentelor sunt obținute din proiecție în plan.

Punct început	Punct sfârșit	Lungime segment (m)
1	2	51.19
2	3	4.727
3	4	36.801
4	5	12.434
5	6	61.239
6	7	47.365

Punct inceput	Punct sfârșit	Lungime segment (m)
7	1	26.736

\*\* Lungimile segmentelor sunt determinate în planul de proiecție Stereo 70 și sunt rotunjite la 1 milimetru.  
 \*\*\* Distanța dintre puncte este formată din segmente cumulate ce sunt mai mici decât valoarea 1 milimetru.

Certific că prezentul extras corespunde cu pozițiile în vigoare din cartea funciară originală, păstrată de acest birou.

Prezentul extras de carte funciară este valabil la autentificarea de către notarul public a actelor juridice prin care se sting drepturile reale precum și pentru dezbaterea succesiunilor, iar informațiile prezentate sunt susceptibile de orice modificare, în condițiile legii.

S-a achitat tariful de 0 RON, -, pentru serviciul de publicitate imobiliară cu codul nr. 211.

Data soluționării,

15-03-2019


Data eliberării,

\_\_/\_\_/\_\_

Asistent Registrator,  
MARCEL CACI

(parafa și semnătura)

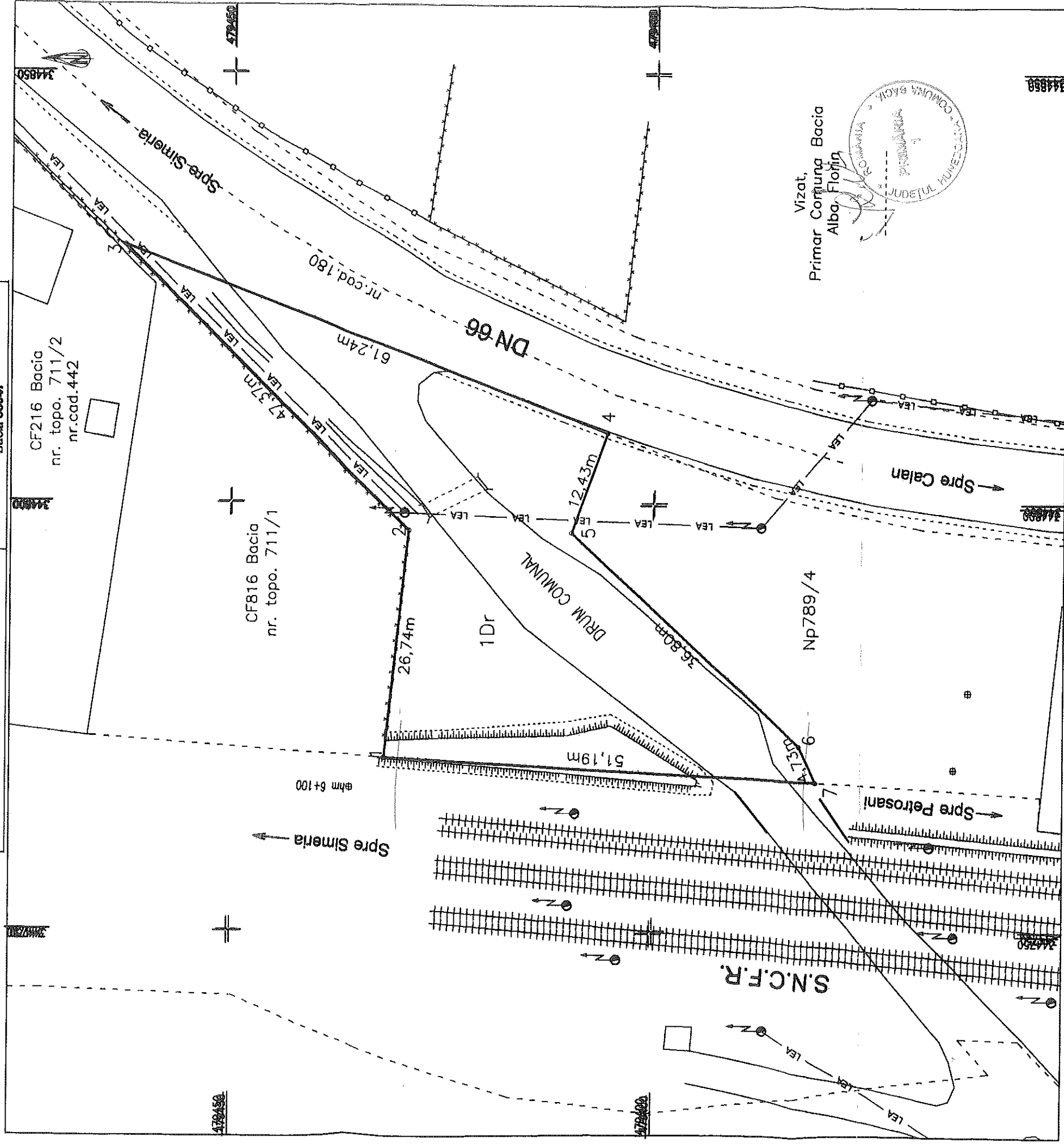
Referent,  
Eberl Elisabeta Tünde  
Referent  
(parafa și semnătura)




Plan de amplasament si delimitare a imobilului

Scara : 1 : 500

Nr. cadastral	Suprafata masurata a imobilului (mp.)	Adresa imobilului
61975	1690 mp.	Comuna Bacia, sat. Bacia, intravilan
Nr. Cartea Funciara		Unitatea Administrativ Teritoriala (U.A.T.)
		Bacia 88047



Vizat,  
Primar Comuna Bacia  
Alba, Florin



A. Date referitoare la teren

Nr. parcela	Categoria de folosinta	Suprafata [mp]	Valoarea de impozitare (lei)	Mentiiuni
1	Drum	1690	17	Neimprejmuit - gard de plasa intre punctele 1, 2, 3.
Total		1690	17	

B. Date referitoare la constructii

Cod constr.	Destinatia construita la sol [mp]	Suprafata construita la sol [mp]	Mentiiuni
Total			

Suprafata totala masurata a imobilului = 1690 mp.  
Suprafata din act = 1690 mp.

Executant, **ing. Nicolae Crișan-Ritter**  
Confirm executarea masuratorilor la teren, corectitudinea intocmirii documentatiei cadastrale si corespundenta acesteia cu realitatea din teren

Inspector,  
Confirm introducerea imobilului in baza de date integrata si atribuirea numarului cadastral

Semnatura si stampila  
DE AUTORIZARE  
SERIA PO-PD-F NR.0007  
SI.10.2010  
NICOLAE PORUMBEL  
ING. CRISAN RITTER  
Data: 11.03.2019

Semnatura si stampila  
DE PUBLICITATE  
SERIA PO-PD-F NR.0007  
SI.10.2010  
NICOLAE PORUMBEL  
ING. CRISAN RITTER  
Data: 11.03.2019

Stampila B.C.P.I.

11249/2019





Oficiul de Cadastru și Publicitate Imobiliară HUNEDOARA  
Biroul de Cadastru și Publicitate Imobiliară Deva

**EXTRAS DE CARTE FUNCİARĂ  
PENTRU INFORMARE**

Carte Funciară Nr. 60774 Bacia

Anexa 1.3

Nr. cerere	12255
Ziua	15
Luna	03
Anul	2019



**A. Partea I. Descrierea imobilului**

TEREN Intravilan

Adresa: Loc. Bacia, Jud. Hunedoara

Nr. Crt	Nr. cadastral Nr. topografic	Suprafața* (mp)	Observații / Referințe
A1	60774	3.548	

**Construcții**

Crt	Nr cadastral Nr.	Adresa	Observații / Referințe
A1.1	60774-C1	Loc. Bacia, Jud. Hunedoara	S. construita la sol:22 mp; BAZIN COLECTOR APE UZATE

**B. Partea II. Proprietari și acte**

Înscrieri privitoare la dreptul de proprietate și alte drepturi reale	Referințe
<b>36051 / 21/12/2012</b>	
Act Administrativ nr. Certificat de atestare 520/30, din 22/01/2013 emis de PRIMARIA COMUNEI BACIA;	
B1	Intabulare, drept de PROPRIETATE, dobandit prin Lege, cota actuala 1/1 1) <b>COMUNA BACIA</b> , CIF:4374270, domeniul public
B2	Intabulare, drept de PROPRIETATE, dobandit prin Construire, cota actuala 1/1 1) <b>COMUNA BACIA</b> , CIF:4374270

**C. Partea III. SARCINI .**

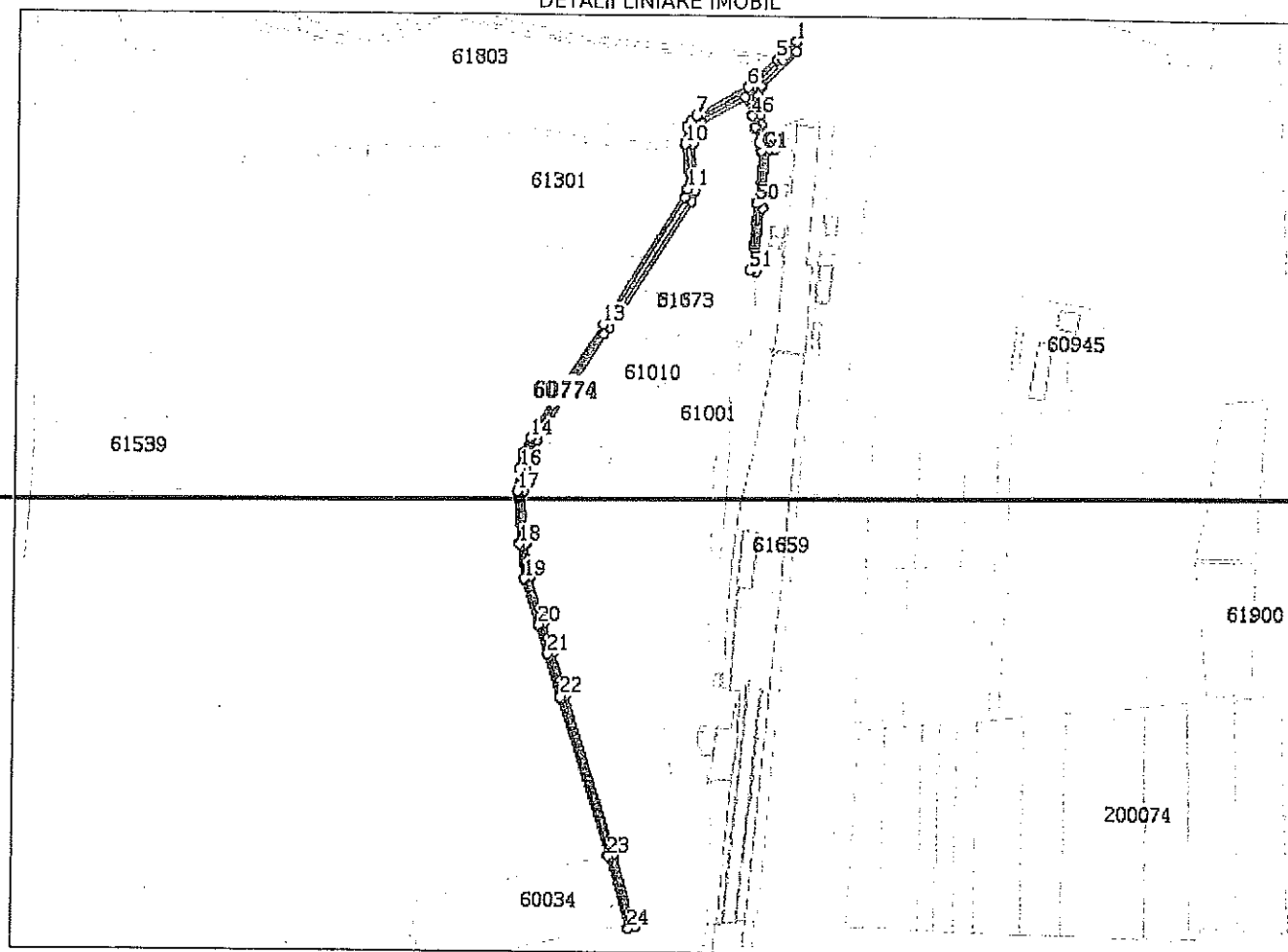
Inscrieri privind dezmembrămintele dreptului de proprietate, drepturi reale de garanție și sarcini	Referințe
NU SUNT	

Teren

Nr cadastral	Suprafața (mp)*	Observații / Referințe
60774	3.548	

\* Suprafața este determinată în planul de proiecție Stereo 70.

DETALII LINIARE IMOBIL



Date referitoare la teren

Nr Crt	Categorie folosință	Intra vilan	Suprafața (mp)	Tarla	Parcelă	Nr. topo	Observații / Referințe
1	curți construcții	DA	34	-	-	-	
2	drum	DA	3.514	-	804	-	

Date referitoare la construcții

Crt	Număr	Destinație construcție	Supraf. (mp)	Situație juridică	Observații / Referințe
A1.1	60774-C1	construcții industriale și edilitare	22	Cu acte	S. construită la sol: 22 mp; BAZIN COLECTOR APE UZATE

Lungime Segmente

1) Valorile lungimilor segmentelor sunt obținute din proiecție în plan.

Punct început	Punct sfârșit	Lungime segment	Punct început	Punct sfârșit	Lungime segment	Punct început	Punct sfârșit	Lungime segment
1	2	12.742	2	3	0.406	3	4	4.041
4	5	3.941	5	6	27.317	6	7	40.069
7	8	5.238	8	9	4.081	9	10	11.832

Punct început	Punct sfârșit	Lungime segment	Punct început	Punct sfârșit	Lungime segment	Punct început	Punct sfârșit	Lungime segment
10	11	30.474	11	12	5.649	12	13	101.841
13	14	91.506	14	15	11.44	15	16	11.103
16	17	15.515	17	18	35.9	18	19	23.282
19	20	32.523	20	21	21.289	21	22	30.005
22	23	112.785	23	24	51.287	24	25	4.006
25	26	51.494	26	27	112.908	27	28	30.031
28	29	21.314	29	30	32.156	30	31	22.774
31	32	35.434	32	33	14.936	33	34	10.373
34	35	10.748	35	36	85.523	36	37	5.894
37	38	101.843	38	39	7.501	39	40	31.3
40	41	12.486	41	42	3.878	42	43	34.757
43	44	2.589	44	45	2.684	45	46	9.25
46	47	8.197	47	48	10.607	48	49	5.818
49	50	35.44	50	51	45.365	51	52	4.4
52	53	43.088	53	54	39.744	54	55	4.67
55	56	6.112	56	57	6.572	57	58	10.702
58	59	5.853	59	60	13.5	60	61	6.662
61	62	33.329	62	1	7.078			


\*\* Lungimile segmentelor sunt determinate în planul de proiecție Stereo 70 și sunt rotunjite la 1 milimetru.  
 \*\*\* Distanța dintre puncte este formată din segmente cumulate ce sunt mai mici decât valoarea 1 milimetru.

Extrasul de carte funciară generat prin sistemul informatic integrat al ANCPİ conține informațiile din cartea funciară active la data generării. Acesta este valabil în condițiile prevăzute de art. 7 din Legea nr. 455/2001, coroborat cu art. 3 din O.U.G. nr. 41/2016, exclusiv în mediul electronic, pentru activități și procese administrative prevăzute de legislația în vigoare. Valabilitatea poate fi extinsă și în forma fizică a documentului, fără semnătură olografă, cu acceptul expres sau procedural al instituției publice ori entității care a solicitat prezentarea acestui extras.

Verificarea corectitudinii și realității informațiilor conținute de document se poate face la adresa [www.ancpi.ro/verificare](http://www.ancpi.ro/verificare), folosind codul de verificare online disponibil în anet. Codul de verificare este valabil 30 de zile calendaristice de la momentul generării documentului.

**Data și ora generării,**

15/03/2019, 13:23






**ANEXA nr. 2**  
**la Hotărârea Consiliului Județean Hunedoara nr. 63/2019**

**CONTRACT DE ADMINISTRARE - cadru**

a unui sector de drum comunal care asigura accesul din DN 66 la CMID Bârcea Mare,  
sector aparținând domeniului public al comunei Băcia,  
care se transmite în administrarea Consiliului Județean Hunedoara

Prezenta anexă conține 3 file

PREȘEDINTE,  
Mircea Flaviu BOBORA



SECRETAR AL JUDEȚULUI,  
Daniel DAN



U.A.T. - COMUNA BĂCIA  
CONSILIUL LOCAL AL COMUNEI BĂCIA  
Nr. \_\_\_\_ / \_\_\_\_ 2019

U.A.T.-JUDEȚUL HUNEDOARA  
CONSILIUL JUDEȚEAN HUNEDOARA  
Nr. \_\_\_\_ / \_\_\_\_ 2019

### **CONTRACT DE ADMINISTRARE - cadru**

a unui sector de drum comunal care asigura accesul din DN 66 la CMID Bârcea Mare  
sector aparținând domeniului public al comunei Băcia,  
care se transmite în administrarea Consiliului Județean Hunedoara

#### **PĂRȚILE:**

**I.- U.A.T.-Comuna BĂCIA**, prin Consiliul Local al Comunei Băcia, cu sediul în Băcia, str. Principală, nr.242, Județul Hunedoara, reprezentat prin domnul Alba Florin - Primarul Comunei Băcia, în calitate de proprietar/titular al dreptului de proprietate publică asupra drumului comunal, pe de o parte,

și

**II.- U.A.T.-JUDEȚUL HUNEDOARA**, prin Consiliul Județean Hunedoara, cu sediul în municipiul Deva, B-dul 1 Decembrie 1918, nr.28, județul Hunedoara, reprezentat prin domnul Mircea Flaviu Bobora-Președintele Consiliului Județean Hunedoara, în calitate de **administrator**, pe de altă parte,

în baza :

- Hotărârii Consiliului Județean Hunedoara nr.\_\_\_\_/2019 privind solicitarea de preluare în administrarea Consiliului Județean Hunedoara a unui sector de drum comunal aparținând proprietății publice a Comunei Băcia, care asigură accesul rutier din DN 66 la CMID Bârcea Mare;
- Hotărârii Consiliului Local al Comunei Băcia nr. \_\_\_\_/2019 privind aprobarea transmiterii în administrarea Consiliului Județean Hunedoara a unui sector de drum comunal aparținând proprietății publice a Comunei Băcia;
- prevederile art.867 ale art.868 din Legea nr.287/2009 privind Codul Civil, republicată cu modificările și completările ulterioare;
- prevederile art.22 și ale art.22<sup>1</sup>, alin.(3) și (4) din Ordonanța Guvernului nr.43/1997 privind regimul drumurilor, republicată, cu modificările și completările ulterioare.

Părțile au convenit să încheie prezentul CONTRACT DE ADMINISTRARE, prin care stabilesc următoarele:

#### **1. Obiectul contractului de administrare**

1.1.- Obiectul prezentului contract este transmiterea către Consiliul Județean Hunedoara, a dreptului de administrare asupra unui sector de drum comunal care asigura accesul rutier din DN 66 la CMID Bârcea Mare, sector aparținând domeniului public al comunei Băcia, având datele de identificare prevăzute în anexa care face parte integrantă din prezentul contract.

1.2.- Transmiterea sectorului de drum în administrarea Consiliului Județean Hunedoara se face în scopul îndeplinirii condițiilor pentru finanțarea și realizarea lucrărilor de reparații, întreținere și modernizare/reabilitare a sectorului de drum.

## **2. Durata contractului de administrare**

2.1.- Darea în administrare temporară a sectorului de drum județean se face pe o perioadă de 10 ani.

2.2.- Prezentul contract intra în vigoare la data încheierii procesului –verbal de predare primire a sectorului de drum județean.

## **3.- DREPTURILE PĂRȚILOR**

### **3.1- Drepturile Consiliului Local al Comunei Băcia**

Consiliul local al Comunei Băcia are următoarele **drepturi**:

- a) să urmărească îndeplinirea obligațiilor asumate de către noul administrator, prin prezentul contract de administrare și prin legislația în materie aplicabilă;
- b) să inspecteze sectorul de drum transmis în administrare, să verifice stadiul și calitatea lucrărilor de reabilitare, modernizare, întreținere și reparații, precum și modul în care este satisfăcut interesul public prin realizarea acestor lucrări; verificarea se va efectua cu notificarea prealabilă a administratorului;
- c) să participe prin reprezentanți desemnați, la procedurile de recepție a lucrărilor;
- d) să ceară, prin reprezentanții desemnați în comisiile de recepție, refacerea/suplimentarea unor lucrări, atunci când se constată deficiențe în execuția lucrărilor.

### **3.2.- Drepturile noului administrator, Consiliul Județean Hunedoara**

- a) să administreze în mod direct, pe riscul și pe răspunderea sa, sectorul de drum preluat în administrare;
- b) să utilizeze sectorul de drum ca principală cale de acces rutier la CMID Bârcea Mare.

## **4.- OBLIGAȚIILE PĂRȚILOR**

### **4.1- Obligațiile Consiliului Local al Comunei Băcia**

Consiliul Local al Comunei Băcia – în calitate de proprietar, are următoarele **obligații**:

- a) să nu îl tulbure pe administrator în exercițiul drepturilor rezultate din prezentul contract de administrare;
- b) să notifice administratorului apariția oricăror împrejurări de natură să aducă atingere drepturilor/intereselor sale;
- c) să facă predarea sectorului de drum, prin proces-verbal de predare-primire.

### **4.2- Obligațiile Consiliului Județean Hunedoara**

4.1. Consiliul Județean Hunedoara, în calitate de administrator al sectorului de drum, are următoarele obligații:

- a) să execute lucrările de reparații, întreținere/ modernizare/reabilitare a sectorului de drum preluat în administrare;
- b) să administreze sectorul de drum preluat, potrivit scopului prevăzut după caz;
- c) să obțină acordul prealabil al proprietarului pentru execuția lucrărilor de investiții în zona sectorului de drum preluat;
- d) să nu modifice traseul drumului și să nu impună restricții de circulație fără acordul proprietarului;
- e) să prezinte și să respecte calendarul de execuție a lucrărilor și obligațiile prevăzute de lege în vederea realizării lucrărilor;

- f) să nu modifice încadrarea drumului din punct de vedere a capacității portante, fără acordul proprietarului;
- g) să execute lucrările de întreținere periodică și reparații, pentru menținerea stării de viabilitate a drumului, pe durata contractului de administrare;
- h) să asigure funcționarea sectorului de drum preluat în condiții corespunzătoare, cu respectarea prevederilor legale privind regimul juridic al drumului.

## **5. Incetarea contractului de administrare**

5.1. Prezentul contract încetează în următoarele situații:

- a) prin acordul părților, în această situație încheindu-se un act adițional semnat de părți;
- b) prin renunțare, în situația în care administratorul se află în imposibilitatea de a realiza lucrările de reabilitare, întreținere sau reparații curente.

## **6. Alte clauze**

- 6.1. Prezentul Contract de administrare se poate modifica prin acte adiționale semnate de către părți, cu respectarea normelor legale în vigoare. Nici o parte contractantă, nu poate modifica în mod unilateral prezentul Contract de administrare.
- 6.2. Prezentul Contract de administrare se completează cu legislația în materie.
- 6.3. Eventualele divergențe în derularea Contractului se soluționează pe cale amiabilă. În caz contrar divergențele se vor soluționa de instanțele competente.
- 6.4. Forța majoră exonerează părțile contractante de îndeplinirea obligațiilor asumate prin prezentul contract.

### **PROPRIETAR:**

**U.A.T. COMUNA BĂCIA**  
prin  
**Consiliul Local al Comunei BĂCIA**  
reprezentat de:  
Primar,  
**Florin ALBA**

### **ADMINISTRATOR:**

**U.A.T.-JUDEȚUL HUNEDOARA**  
prin  
**CONSILIUL JUDEȚEAN HUNEDOARA**  
reprezentat de:  
Președinte,  
**Mircea Flaviu BOBORA**