

**ROMANIA**  
**JUDETUL HUNEDOARA**  
**CONSILIUL JUDETEAN**

**HOTĂRÂREA NR.254 din 31 octombrie 2019**  
**privind aprobarea închiderii temporare a circulației rutiere pe unele sectoare de**  
**drumuri județene pe perioada iernii 2019 – 2020, respectiv de la data de 15.11.2019**  
**până la data de 31.03.2020**

**CONSILIUL JUDETEAN HUNEDOARA;**

Având în vedere proiectul de hotărâre nr.260/2019 inițiat de Președintele Consiliului Județean Hunedoara, domnul Mircea Flaviu Bobora, referatul de aprobare nr.17448/11.10.2019, raportul de specialitate nr.17449/2019 al Serviciului administrare drumuri din cadrul aparatului de specialitate al consiliului județean, avizul nr.228/2019 al Comisiei de studii, prognoze economico-sociale, buget, finanțe, agricultură, silvicultură, administrarea domeniului public și privat al județului, avizul nr.229/2019 al Comisiei privind organizarea, dezvoltarea urbanistică, realizarea lucrărilor publice, protecția mediului înconjurător, conservarea monumentelor istorice și de arhitectură, precum și gospodărirea resurselor naturale, precum și avizul nr.230/2019 al Comisiei pentru administrație publică locală, juridică, apărarea ordinii publice, problemele minorităților, respectarea drepturilor omului și a libertăților cetățenești;

Văzând adresa nr.264.793/SR/08.10.2019 a Inspectoratului de Poliție Județean Hunedoara – Serviciul Rutier, înregistrată la Consiliul Județean Hunedoara sub nr.17.194/08.10.2019;

În conformitate cu prevederile art.22, art.40 alin.1 și art.45 alin.1 din Ordonanța Guvernului nr.43/1997 privind regimul juridic al drumurilor, republicată, cu modificările și completările ulterioare;

Potrivit prevederilor art.5 alin 7 din Ordonanța de Urgență a Guvernului nr.195/2002 privind circulația pe drumurile publice, republicată, cu modificările și completările ulterioare;

În conformitate cu Ordinul Ministrului Dezvoltării Regionale și Administrației Publice nr.289 din 17.06.2013 pentru aprobarea reglementării tehnice „ Normativ privind prevenirea și combaterea înzăpezirii drumurilor publice „, indicativ AND 525 – 2013;

În baza prevederilor art.173 alin.5 lit. I și art.196 alin.1, lit. a din Ordonanța de Urgență a Guvernului nr.57/2019 privind Codul administrativ, cu modificările și completările ulterioare;

**H O T Ă R Ă Ș T E :**

**Art.1.** Se aprobă închiderea temporară a circulației rutiere pe unele sectoare de drumuri județene pe perioada iernii 2019 – 2020, respectiv de la data de 15.11.2019 până la data de 31.03.2020, conform anexei, nr. 1 care face parte integrantă din prezenta hotărâre.

**Art.2.** Se aprobă:

- prin intermediul mass-media cu acoperire la nivelul întregului județ se va informa populația localităților tranzitate/afectate, Inspectoratul pentru Situații de Urgență Hunedoara, precum și furnizorii de servicii și utilități cu privire la perioada în care este închisă circulația rutieră și cu indicarea rutelor ocolitoare;
- la începutul fiecărui sector de drum închis circulației rutiere, se vor monta indicatoare rutiere de orientare cu semnificația „ Drum închis până la data de 31.03.2020” și indicarea rutelor ocolitoare, iar blocarea se va realiza prin instalarea de bariere normale, pe care sunt montate indicatoare rutiere „ Accesul interzis” conform anexei, nr. 2, care face parte integrantă din prezenta hotărâre;
- interzicerea depozitării pe partea carosabilă a sectoarelor de drum închise circulației rutiere, de materiale (nisip, pietriș, parapeti din beton etc.) în vederea evitării blocării efective a căii de acces în cazul intervențiilor de urgență (medicale, incendii, etc).
- se va menține spațiu necesar întoarcerii, iar instituirea închiderii circulației rutiere își va avea aplicabilitatea după instalarea mijloacelor de semnalizare rutieră.

**Art.3. (1)** Prezenta hotărâre va fi dusă la îndeplinire de către Direcția Tehnică și Investiții - Serviciul administrare drumuri și se va comunica celor interesați prin grija Serviciului administrație publică locală și relații publice din cadrul aparatului de specialitate al Consiliului Județean Hunedoara.

**(2)** Prezenta hotărâre poate fi contestată în termenul și condițiile Legii nr.554/2004 a contenciosului administrativ, cu modificările și completările ulterioare.

**PREȘEDINTE,**  
**Mircea Flaviu Bobora**



**CONTRASEMNEAZĂ:**  
**SECRETAR GENERAL AL JUDEȚULUI,**  
**Daniel Dan**



Cuprinzând sectoarele de drumuri județene închise pe perioada iernii 2019 - 2020 respectiv de la data de 15.11.2019 până la data de 31.03.2020, cu rutele ocolitoare ori precizări suplimentare:

- 1) **DJ 660A : Câmpul lui Neag - Cabana Câmpul lui Neag – limită județ Gorj,**  
pe sectorul Cabana Câmpul lui Neag–lim. jud. Gorj cuprins între km 0+800-km 6+750;
- 2) **DJ 664 : limită județ Gorj – Pas Vulcan - Vulcan,**  
pe sectorul lim. jud. Gorj – Pas Vulcan, cuprins între km 35+000 - km 38+300;
- 3) **DJ 666 : DN 66 (Merișor) – Dealu Babii - Vulcan,**  
pe sectorul Merișor - Dealu Babii, cuprins între km 3+000 - km 6+000;
- 4) **DJ 667 : Pui – Hobița – Cabana Baleia,**  
pe sectorul Hobița - Cabana Baleia, cuprins între km 5+545-km 21+600;
- 5) **DJ 667 A :DN 66 – Sălașu de Sus – Nucșoara - Cabana Pietrele,**  
pe sectorul Cârnic-Cabana Pietrele, cuprins între km17+000-km 21+700;
- 6) **DJ 668A:Streisângiorgiu (DJ668)- Chitid – Boșorod – Luncani – Alun – Târșa**  
pe sectorul Alun – Târșa, cuprins între km 19+250 -km 24+750 ;
- 7) **DJ 668B:Turmaș- Mărtinești- Jeledinți – Măgura – DJ668**  
pe sectorul Măgura –DJ668, cuprins între km 9+670 -km 12+650 ;
- 8) **DJ 668C : DN 66(Breteia Strei) – Bretea Română – Bățălar - Chitid,**  
pe sectorul Bățălar – Chitid, cuprins între km 9+300 la km 12+000;
- 9) **DJ 672C : limită județ Gorj – DN 66A,**  
pe sectorul limită județ Gorj-Câmpul lui Neag, cuprins între km 40+776-km 47+300;
- 10) **DJ 680B : DN 68A - Lăpugiu de Jos - Lăpugiu de Sus– Răchițaua,**  
pe sectorul Lăpugiu de Jos–Răchițaua, cuprins între km 7+450-km 25+530;
- 11) **DJ 685 : Cârnești - Cabana Gura Zlata – Baraj Retezat – Cabana Rotunda,**  
pe sectorul Baraj Retezat–Cabana Rotunda, cuprins între km 33+290-km 48+700;
- 12) **DJ 687C :Hațeg - Ciula Mare – Răchitova – DJ 687G,**  
pe sectorul Răchitova –DJ 687G, cuprins între km 20+400 - km 28+762;
- 13) **DJ 687G : DN 68 - Densuș – Ștei –DJ 687D (Lunca Cernii de Jos),**  
pe sectorul Ștei-DJ 687D(Lunca Cernii de Jos), cuprins între km14+650 - km 32+985;
- 14) **DJ 687J : Hunedoara - Cerbăl – Socet - Feregi,**  
pe sectorul Socet -Feregi, cuprins între km 26+500 -km 44+600;
- 15) **DJ 687K : Bretea Streiului – Silvașu de Jos - Silvașu de Sus – Mănăstirea Prislop,** pe sectorul Bretea Streiului-Silvașu de Jos, cuprins între km 0+000-km 5+100;
- 16) **DJ 687N: Ghelari – Grînele – Dealu Mic – DJ 687D,**  
pe sectorul Grînele – Dealu Mic, cuprins între km 2+7000-km 6+500;
- 17) **DJ 705D : Bozeș - Băcăia –lim.jud. Alba– lim.jud. Alba – Stănița - Buceș,**

- pe sectorul Stănița - lim.jud. Alba, cuprins între km 33+100 - km 34+900;
- 18) DJ 705F : DJ 705A(Căstău) – Sibișel -Cabana Prislop,**  
pe sectorul Sibișel -Cabana Prislop, cuprins între km11+100 - km 29+100;
- 19) DJ 706B : Luncoiu de Jos(DN 76) - Stejărel – Luncșoara – Sârbi(DJ 706),**  
pe sectorul Stejărel –Luncșoara, cuprins între km 3+450 - km 7+420;
- 20) DJ 706D : Săcărâmb - Roșia – Balșa,**  
pe sectorul Săcărâmb – Balșa, cuprins între km 0+000 - km 17+500;
- 21) DJ 707 : limită județ Arad - Căzănești – Vața de Jos (DN 76),**  
pe sectorul lim. jud Arad - Căzănești, cuprins între km 22+700-km 29+500;
- 22) DJ 708D : Vețel - Muncelul Mic – Feregi – Vadu Dobrii – Lunca Cernii de Sus,**  
pe sectorul Feregi - Lunca Cernii de Sus, cuprins între km 25+500 - km 53+600;
- 23) DJ 709F : Slătioara(DN7A) - Cabana Rusu – Masiv Parâng,**  
pe sectorul Cabana Rusu - Masiv Parâng, cuprins între km 6+600-km 12+600;
- 24) DJ 742A : Buceș – După Piatră – Tarnița - lim.jud.Alba,**  
pe sectorul Tarnița - lim.jud.Alba, cuprins între km 13+600 - km 17+100;
- 25) DJ 742B : Blăjeni (DN 74) - Criș – DJ 762,**  
pe sectorul Blăjeni – Criș – DJ 762, cuprins între km 11+800-km 23+550;
- 26) DJ 761B : Bârsău - Nojag – Vărmaga – Banpotoc - DJ 107A,**  
pe sectorul Vărmaga - Banpotoc, cuprins între km 6+140 – km 10+650;
- 27) DJ 762 : Baia de Criș - Bulzeștii de Sus – lim.jud.Alba,**  
pe sectorul Bulzeștii de Sus - lim.jud.Alba, cuprins între km 22+200 – km 40+600;

#### **Rutele ocolitoare ori precizări suplimentare referitoare la drumurile închise temporar :**

1. pentru **DJ 660A** : sectorul cuprins între km 0+800 - km 6+750 ,  
accesul se va face pe DN 66A, până la Cabana Câmpul lui Neag;
2. pentru **DJ 666** : sectorul Merișor – Dealu Babii cuprins între km 3+000 - km 6+000;  
accesul se va face din DN 66A spre Merișor;
3. pentru **DJ 667** : sectorul Hobița - Cabana Baleia, cuprins între km 5+545 - km 21+600;  
accesul se va face până la sfârșitul localității Hobița;
4. pentru **DJ 668A**: sectorul Alun – Târșa, cuprins între km 19+250 - km 24+750 ;  
accesul se va face pe DC 57E Boșorod - Merișor- Târșa;
5. pentru **DJ 668C** : sectorul Bățălar – Chitid, cuprins între km 9+300 - km 12+000;  
accesul se va face pe DJ 668A;
6. pentru **DJ 680B** :sectorul Lăpugiu de Sus–Răchițaua, cuprins între km 7+450-km 25+530; accesul se va face pe DC 121A;
7. pentru **DJ 685** :sectorul Baraj Retezat–Cabana Rotunda,cuprins între km 33+290-km 48+700;  
drum impracticabil acces interzis în Parcul Național Retezat;
8. pentru **DJ 687G** : sectorul Ștei-DJ 687D, cuprins între km14+650 - km 32+985 ;  
accesul în localitatea Lunca Cernii de Jos se va face pe DJ 687D;
9. pentru **DJ 687J** : sectorul Socet -Feregi –DJ 688, cuprins între km 26+500 -km 44+600;  
accesul în localitatea Socet se va face pe DJ 687J și localitatea Feregi pe DJ 708D;
10. pentru **DJ 687K** : sectorul Bretea Streiului-Silvașu de Jos, cuprins între km 0+000-

- km 5+100;  
accesul în localitatea Silvașu de Jos se va face pe DJ 687A;
11. pentru **DJ 687N**: sectorul Grînele-Dealul Mic, cuprins între km 2+700 - km 6+500;  
accesul în localitatea Dealul Mic se va face pe DJ 687D;
12. pentru **DJ 707** : sectorul lim. județ Arad - Căzănești, cuprins între km 22+700 - km 29+500;  
accesul în localitatea Căzănești se va face pe DJ 707 din localitatea Vața de Jos;
13. pentru **DJ 708D** : sectorul Feregi-Lunca Cernii de Sus, cuprins între km 25+500-km 53+600;  
accesul se va face pe DJ 687D : Teliucu Inferior- Lunca Cernii de Sus;
14. pentru **DJ 709F** : sectorul Cabana Rusu - Masiv Parâng, cuprins între km 6+600- km12+600;  
variantă de acces telescaun;
15. pentru **DJ 761B** : sectorul Vărmaga- Banpotoc, cuprins între km 6+140 - km10+650;  
accesul în localitatea Vărmaga se va face din DJ 761 și în localitatea Banpotoc din DJ 107A.



**PREȘEDINTE,**  
**Mircea Flaviu Bobora**



**SECRETAR GENERAL AL JUDEȚULUI,**  
**Dan Daniel**



**DIRECTOR EXECUTIV,**  
**Carmen Guran**



**ȘEF SERVICIU A. D.,**  
**Daniela Ileana Groza**



red.  
consilier  
Sinoi Ioan




**ANEXA NR.2**

La Hotărârea Consiliului Județean Hunedoara nr. 254 /2019

Prezenta conține 1 file.

**PREȘEDINTE,**  
**Mircea Flaviu Bobora**



**SECRETAR GENERAL AL**  
**JUDEȚULUI,**  
**Daniel Dan**

A handwritten signature in black ink, consisting of stylized, overlapping loops and lines.

## SEMNALIZAREA RUTIERA

ce se va institui la ambele capete ale tronsonului de drum judetean inchis temporar  
traficului rutier pe timp de iarna

