

**ROMÂNIA
JUDEȚUL HUNEDOARA
CONSILIUL JUDEȚEAN**

HOTĂRÂREA nr.202 din 28 august 2019

privind aprobarea notei conceptuale și a temei de proiectare pentru obiectivul de investiții:
„Centru de pregătire profesională în domeniul arheologic și turistic/centru cibernetic”
Muzeu vechi Constantin Daicoviciu

CONSILIUL JUDEȚEAN HUNEDOARA

Având în vedere proiectul de hotărâre nr.205/2019 inițiat de președintele Consiliului Județean Hunedoara Mircea Flaviu Bobora, referatul de aprobare nr.14030/19.08.2019, raportul de specialitate nr.14031/2019 al Direcției tehnică și investiții din aparatul de specialitate al Consiliului Județean Hunedoara, Avizul nr.90/2019 al Comisiei de studii, prognoze economico-sociale, buget, finanțe, agricultură, silvicultură, administrarea domeniului public și privat al județului, Avizul nr.91/2019 al Comisiei privind organizarea, dezvoltarea urbanistică, realizarea lucrărilor publice, protecția mediului înconjurător, conservarea monumentelor istorice și de arhitectură, precum și gospodărirea resurselor naturale, Avizul nr.92/2019 al Comisiei pentru administrație publică locală, juridică, apărarea ordinii publice, problemele minorităților, respectarea drepturilor omului și a libertăților cetățenești;

Având în vedere adresa nr.5058/09.08.2019 a Muzeului Civilizației Dacice și Romane, înregistrată la Consiliul Județean Hunedoara cu nr.13709/ 09.08.2019;

În conformitate cu prevederile art.1 alin.(1) și alin.(2), art.3 și art.4 ale Hotărârii Guvernului nr.907/2016 privind etapele de elaborare și conținutul-cadru al documentațiilor tehnico-economice aferente obiectivelor/proiectelor de investiții finanțate din fonduri publice, cu modificările și completările ulterioare;

În baza prevederilor art.173 alin.(1) lit.c și alin.(3) lit.f din Ordonanța de Urgență nr.57/2019 privind Codul administrativ;

În temeiul prevederilor art.196 alin.(1) lit.a din Ordonanța de Urgență nr.57/2019 privind Codul administrativ;

HOTĂRĂȘTE:

Art.1 Se aprobă nota conceptuală și tema de proiectare pentru obiectivul de investiții „Centru de pregătire profesională în domeniul arheologic și turistic/centru cibernetic” Muzeu vechi Constantin Daicoviciu, potrivit anexei care face parte integrantă din prezenta.

Art.2 (1) Prezenta hotărâre va fi dusă la îndeplinire de către conducerea administrativă a Muzeului Civilizației Dacice și Romane și se va comunica celor


interesați prin grija Serviciului administrație publică locală, relații publice, A.T.O.P., din cadrul aparatului de specialitate al Consiliului Județean Hunedoara.

(2) Prezenta hotărâre poate fi contestată în termenul și condițiile Legii nr.554/2004 a contenciosului administrativ, cu modificările și completările ulterioare.

PREȘEDINTE,
Mircea Flaviu Bobora



CONTRASEMNEAZĂ:
SECRETAR AL JUDEȚULUI,
Daniel Dan




**ANEXA LA
HOTĂRÂREA CONSILIULUI JUDEȚEAN HUNEDOARA**

NR. 202
27.06
din 27.06.2019


Prezenta anexă conține **10 file**

**PREȘEDINTE,
Mircea Flaviu BOBORA**



**AVIZAT:
SECRETAR AL JUDEȚULUI,
Daniel DAN**





MUZEUL CIVILIZAȚIEI DACICE ȘI ROMANE

DEVA - 330005, Bd. 1 Decembrie, nr. 39, jud. Hunedoara
Telefon 0254 216 750, 0371 358 095; Fax 0254 212 200
muzeucdr.deva@gmail.com
www.mcdr.ro euromuse.net



C.I.F. 4521460

Nr. 5015 din 08.08.2019

Aprob,
Manager,

Liliana Toșas



NOTĂ CONCEPTUALĂ

“Centru de pregătire profesională în domeniul arheologic și turistic/centru cibernetic”

Muzeu vechi Constantin Daicoviciu

1. Informații generale privind obiectivul de investiții propus

1.1. **Denumirea obiectivului de investiții:** - “Centru de pregătire profesională în domeniul arheologic și turistic/centru cibernetic” Muzeu vechi Constantin Daicoviciu

1.2. **Ordonator principal de credite/investitor:** - Președintele Consiliului Județean Hunedoara.

1.3. **Ordonator de credite (secundar/terțiar):** - Managerul Muzeului Civilizației Dacice și Romane.

1.4. **Beneficiarul investiției:** - Muzeul Civilizației Dacice și Romane.

2. Necesitatea și oportunitatea obiectivului de investiții propus

2.1. Scurtă prezentare privind:

a) deficiențe ale situației actuale:

Pe amplasamentul studiat se află în prezent clădirea vechiului muzeu de arheologie din Sarmizegetusa care și-a mutat sediul într-o clădire mai nouă aflată în apropierea primăriei din localitate.

Construcția nu adăpostește în prezent nici o funcțiune activă aflându-se în stare avansată de degradare.

În urma întocmirii expertizei tehnice atașate proiectului cu nr. 628/2008 a rezultat faptul că cea mai eficientă măsură este demolarea clădirii deoarece costurile de reabilitare depășesc cu mult construirea unei clădiri noi.

Clădirea existentă a fost executată în jurul anilor 1940/1950 pe un teren liber, în etape, după terminarea lucrărilor necunoscându-se intervenții asupra structurii, până la data întocmirii expertizei tehnice.

Imobilul prezintă degradări majore ale structurii de rezistență, a finisajelor, a instalațiilor și este afectată de igrasie ciuperci și mucegal.

În urma celor mai sus prezentate Muzeul Civilizației Dacice și Romane dorește demolarea clădirii existente și construirea unei clădiri noi cu funcțiunea de centru cibernetic, spații de cazare, conferințe și depozitare. De asemenea se dorește amenajarea unei parcări în incinta terenului studiat pentru utilizatorii clădirii dar și pentru turiștii care vizitează situl arheologic din localitatea Sarmizegetusa.

b) efectul pozitiv previzionat prin realizarea obiectivului de investiții:

Clădirea propusă va adăposti funcțiuni ce vor deservi activitatea de cercetare arheologică a sitului roman, cazarea cercetătorilor/studentilor care vor lucra în zonă dar va oferi și spații propice depozitării și expunerii unor artefacte.

c) impactul negativ previzionat în cazul nerealizării obiectivului de investiții:

În cazul nerealizării investiției terenul și construcția existentă aflată în stare avansată de degradare vor fi neproductive și vor genera costuri de întreținere fără a aduce beneficii proprietarului.

2.2. Prezentarea, după caz, a obiectivelor de investiții cu aceleași funcțiuni sau funcțiuni similare cu obiectivul de investiții propus, existente în zonă, în vederea justificării necesității realizării obiectivului de investiții propus:

- nu este cazul.

2.3. Existența, după caz, a unei strategii, a unui master plan ori a unor planuri similare, aprobate prin acte normative, în cadrul cărora se poate încadra obiectivul de investiții propus:

- nu este cazul

2.4. Existența, după caz, a unor acorduri internaționale ale statului care obligă partea română la realizarea obiectivului de investiții:

- nu este cazul

2.5. Obiective generale, preconizate a fi atinse prin realizarea investiției:

Crearea de spații necesare cercetării arheologice, a unor spații de cazare pentru cercetători/studenti, amenajarea unor spații de depozitare și expunere artefacte, amenajarea unei parcări atât pentru obiectivul propus cât și pentru vizitatorii sitului Ulpia Traiana Sarmizegetusa.

3. Estimarea suportabilității investiției publice

3.1. Estimarea cheltuielilor pentru execuția obiectivului de investiții: - cheltuielile estimate pentru execuția obiectivului de investiții sunt aproximativ de 6.250.000 lei + T.V.A.

3.2. Estimarea cheltuielilor pentru proiectarea, pe faze, a documentației tehnico-economice aferente obiectivului de investiție, precum și pentru elaborarea altor studii de specialitate în funcție de specificul obiectivului de investiții, inclusiv cheltuielile necesare pentru obținerea avizelor, autorizațiilor și acordurilor prevăzute de lege:

În urma studiului de piață și în baza HG nr. 363/2010, privind standardele de cost pentru obiectivele de investiții finanțate din banii publici, valoarea estimată pentru studiul de fezabilitate este în suma de 100.000 lei , care cuprinde și costurile pentru - Studiu topografic cu aducerea la zi a CF, Studiul geotehnic, Documentații pentru obținerea avizelor și acordurilor solicitate prin Certificatul de Urbanism și trei exemplare originale Documentația - Studiul de Fezabilitate (SF).

- Expertiza tehnică în valoare estimată de 4.000 lei + T.V.A.

-P.T.E - proiect tehnic de execuție și D.T.A.C – documentație tehnică pentru obținerea autorizației de construire, D.T.A.D în valoare estimată de 200.000 lei + T.V.A.

- Verificare tehnică în valoare estimate de 5.000 lei+ T.V.A.

- Asistență tehnică în valoare estimate de 180.000 lei + T.V.A.

3.3. Surse identificate pentru finanțarea cheltuielilor estimate (în cazul finanțării nerambursabile se va menționa programul operațional/axa corespunzătoare, identificată):

- Finanțare prin Consiliul Județean Hunedoara.

4. Informații privind regimul juridic, economic și tehnic al terenului și/sau al construcției existente:

- Regimul juridic: - Terenul și imobilul este proprietatea Județului Hunedoara, în cota de 1/1, întabulare, drept de Administrare Muzeul Civilizației Dacice și Romane - Deva. Situate în localitatea Sarmizegetusa, comuna Sarmizegetusa, județul Hunedoara înscris în C.F nr.374N – comuna Sarmizegetusa, cu nr. cadastral 293, nr. topo 859/1, suprafață teren - 4.451,26 mp. și imobil: - regim înălțime P.

Imobilul situat în localitatea Sarmizegetusa, comuna Sarmizegetusa, județul Hunedoara, este înscris în inventarul bunurilor imobile aflate în proprietatea județului Hunedoara, la această dată este liber.

- Regimul economic: - Folosința actuală: - Clădire depozit muzeu Sarmizegetusa.

- Regim tehnic:

- suprafață teren - 4.451,26 mp.

- imobil: - regim înălțime P

- suprafețe: $S_c=564,30$ mp, $S_{cd}=564,30$ mp

5. Particularități ale amplasamentului/amplasamentelor propus(e) pentru realizarea obiectivului de investiții:

a) descrierea succintă a amplasamentului/amplasamentelor propus(e) (localizare, suprafața terenului, dimensiuni în plan):

- terenul și imobilul este proprietatea Județului Hunedoara, în cota de 1/1, întabulare, drept de Administrare Muzeul Civilizației Dacice și Romane.

- situate în localitatea Sarmizegetusa, comuna Sarmizegetusa, județul Hunedoara

- nr cadastral 293, nr. topo 859/1

- suprafață teren - 4.451,26 mp.

- imobil: - regim înălțime P

- suprafețe: $S_d=564,30$ mp, $S_c=564,30$ mp.

b) relațiile cu zone învecinate, accesuri existente și/sau căi de acces posibile:

- vecinătăți imobil:
național - 2 fronturi la drum local și drum

- pe lateral proprietăți private

- în curtea imobilului se află clădirea existentă, alei pietonale și zone verzi

- căi de acces, pietonal și auto: - din drumul comunal situat pe latura nordică a amplasamentului.

c) surse de poluare existente în zonă:

- traficul auto în zonă.

d) particularități de relief:

Clădire depozit muzeu Sarmizegetusa se află în imediata vecinătate a sitului Ulpia Traiana Sarmizegetusa și a Primăriei Comunei Sarmizegetusa. Imobilul este situat în localitatea Sarmizegetusa, comuna Sarmizegetusa, județul Hunedoara, depresiunea Țării Hațegului și are acces la drumul național, dar și la drumul comunal care face legătura între Primăria Comunei Sarmizegetusa și zona pensiunilor turistice.

Din punct de vedere topografic, terenul este plan. Nu se ridică probleme de stabilitate. Terenul nu este inundabil.

e) nivel de echipare tehnico-edilitară a zonei și posibilități de asigurare a utilităților:

Se găsesc toate utilitățile tehnico-edilitare în zonă(apă-canal, gaze naturale, energie electrică)

f) existența unor eventuale rețele edilitare în amplasament care ar necesita relocare/protejare, în măsura în care pot fi identificate:

- nu este cazul

g) posibile obligații de servitute:

- nu este cazul

h) condiționări constructive determinate de starea tehnică și de sistemul constructiv al unor construcții existente în amplasament, asupra cărora se vor face lucrări de intervenții, după caz:

- nu este cazul

i) reglementări urbanistice aplicabile zonei conform documentațiilor de urbanism aprobate - plan urbanistic general/plan urbanistic zonal și regulamentul local de urbanism aferent:

Se vor respecta cerințele din certificatul de urbanism.

j) existența de monumente istorice/de arhitectură sau situri arheologice pe amplasament sau în zona imediat învecinată; existența condiționărilor specifice în cazul existenței unor zone protejate sau de protecție.

- În zona imediat învecinată se află situl Ulpia Traiana Sarmizegetusa.

- Se vor respecta cerințele din certificatul de urbanism.

6. Descrierea succintă a obiectivului de investiții propus, din punct de vedere tehnic și funcțional:

a) destinație și funcțiuni:

Demolarea clădirii existente.

Construirea unei clădiri noi pentru crearea de spații necesare cercetării arheologice, a unor spații de cazare pentru cercetători/studenti, amenajarea unor spații de depozitare și expunere artefacte, amenajarea unei parcuri atât pentru obiectivul propus cât și pentru vizitatorii sitului Ulpia Traiana Sarmizegetusa

b) caracteristici, parametri și date tehnice specifice, preconizate:

- regim de înălțime S+P

Descriere tehnică:

- subsol - spațiu de depozitare și expunere artefacte.
- parter - hol primire, grup sanitar pe sexe, sală de conferințe de 50 de locuri, laborator de cercetare și prelucrare a datelor(3 birouri a câte 4 locuri fiecare), sală de carantină, camere de cazare(4 camere cu paturi suprapuse), oficiu.

- amenajarea unei parcări care să deservească atât clădirea propusă cat și vizitatorii sitului arheologic.
- structura de rezistentă - ziduri portante din cărămidă combinate cu cadre din beton armat
- închideri compartimentări din zidărie
- acoperiș tip șarpantă cu învelitoare din țiglă/tablă

c) durata minimă de funcționare apreciată corespunzător destinației/funcțiunilor propuse:

- pe durata de funcționare a Muzeului Civilizației Dacice și Romane.

d) nevoi/solicitări funcționale specifice:


- subsol - spațiu de depozitare și expunere artefacte.
- parter - hol primire, grup sanitar pe sexe, sală de conferințe de 50 de locuri, laborator de cercetare și prelucrare a datelor(3 birouri a câte 4 locuri fiecare), sală de carantină, camere de cazare(4 camere cu paturi suprapuse), oficiu.


7. Justificarea necesității elaborării a:

- studiu topografic și studiu geotehnic
- studiu de fezabilitate
- devize estimative ale investiției.

Director,

Adriana Ardeu





MUZEUL CIVILIZAȚIEI DACICE ȘI ROMANE

DEVA - 330005, Bd. 1 Decembrie, nr. 39, jud. Hunedoara
Telefon 0254 216 750, 0371 358 095; Fax 0254 212 200
muzeucdr.deva@gmail.com
www.mcdr.ro euromuse.net

C.I.F. 4521460



Nr. 5016 din 08.08.2019

TEMA DE PROIECTARE

“Centru de pregătire profesională în domeniul arheologic și turistic/centru cibernetic”

Muzeu vechi Constantin Daicoviciu

1. Informații generale:

1.1. Denumirea obiectivului de investiții: - “Centru de pregătire profesională în domeniul arheologic și turistic/centru cibernetic” Muzeu vechi Constantin Daicoviciu

1.2. Ordonator principal de credite/investitor: - Președintele Consiliului Județean Hunedoara.

1.3. Ordonator de credite (secundar, terțiar): - Managerul Muzeului Civilizației Dacice și Romane.

1.4. Beneficiarul investiției: - Muzeul Civilizației Dacice și Romane.

1.5. Elaboratorul temei de proiectare: - Muzeul Civilizației Dacice și Romane.

2. Date de identificare a obiectivului de investiții:

2.1. Informații privind regimul juridic, economic și tehnic al terenului și/sau al construcției existente, documentație cadastrală:

- Regimul juridic: - Terenul și imobilul este proprietatea Județului Hunedoara, în cota de 1/1, întabulare, drept de Administrare Muzeul Civilizației Dacice și Romane - Deva. Situate în localitatea Sarmizegetusa, comuna Sarmizegetusa, județul Hunedoara înscris în C.F nr.374N – comuna Sarmizegetusa, cu nr. cadastral 293, nr. topo 859/1, suprafață teren - 4.451,26 mp. și imobil: - regim înălțime P.

Imobilul situat în localitatea Sarmizegetusa, comuna Sarmizegetusa, județul Hunedoara, este înscris în inventarul bunurilor imobile aflat în proprietatea județului Hunedoara, la această dată este liber.

- Regimul economic: - Folosința actuală: - Clădire depozit muzeu Sarmizegetusa.

- Regim tehnic:

- suprafață teren - 4.451,26 mp.

- imobil: - regim înălțime P

- suprafețe: $S_c=564,30$ mp, $S_{cd}=564,30$ mp

2.2. Particularități ale amplasamentului/amplasamentelor propus/propuse pentru realizarea obiectivului de investiții, după caz:

a) descrierea succintă a amplasamentului/amplasamentelor propus/propuse (localizare, suprafața terenului, dimensiuni în plan):

- terenul și imobilul este proprietatea Județului Hunedoara, în cota de 1/1, întabulare, drept de Administrare Muzeul Civilizației Dacice și Romane.

- situate în localitatea Sarmizegetusa, comuna Sarmizegetusa, județul Hunedoara

- nr. cadastral 293, nr. topo 859/1

- suprafață teren - 4.451,26 mp.

- imobil: - regim înălțime P

- suprafețe: Sd=564,30 mp, Sc=564,30 mp.

Situația existentă:

Pe amplasamentul studiat se află în prezent clădirea vechiului muzeu de arheologie din Sarmizegetusa care și-a mutat sediul într-o clădire mai nouă aflată în apropierea primăriei din localitate.

Construcția nu adăpostește în prezent nici o funcțiune activă aflându-se în stare avansată de degradare.

În urma întocmirii expertizei tehnice atașate proiectului cu nr. 628/2008 a rezultat faptul că cea mai eficientă măsură este demolarea deoarece costurile de reabilitare depășesc cu mult construirea unei clădiri noi.

Clădirea existentă a fost executată în jurul anilor 1940/1950 pe un teren liber, în etape, după terminarea lucrărilor necunoscându-se intervenții asupra structurii, până la data întocmirii expertizei tehnice.

Imobilul prezintă degradări majore ale structurii de rezistență, a finisajelor, a instalațiilor și este afectată de igrasie ciuperca și mușcaii.

Scopul intervenției:

În urma celor mai sus prezentate Muzeul Civilizației Dacice și Romane dorește demolarea clădirii existente și construirea unei clădiri noi cu funcțiunea de centru cibernetic, spații de cazare, conferințe și depozitare. De asemenea se dorește amenajarea unei parcări în incinta terenului studiat pentru utilizatorii clădirii dar și pentru turiștii care vizitează situl arheologic din localitatea Sarmizegetusa

- regim de înălțime S+P

Descriere tehnică:

- subsol - spațiu de depozitare și expunere artefacte.

- parter - hol primire, grup sanitar pe sexe, sală de conferințe de 50 de locuri, laborator de cercetare și prelucrare a datelor(3 birouri a câte 4 locuri fiecare), sală de carantină, camere de cazare(4 camere cu paturi suprapuse), oficiu.

- amenajarea unei parcări care să deservească atât clădirea propusă cat și vizitatorii sitului arheologic.

- structura de rezistență - ziduri portante din cărămidă combinate cu cadre din beton armat

- închideri compartimentări din zidărie

- acoperiș tip șarpantă cu învelitoare din țiglă/tablă

b) relațiile cu zone învecinate, accesuri existente și/sau căi de acces posibile:

- vecinătăți imobil:
 - 2 fronturi la drum local și drum național
 - pe lateral proprietăți private
 - în curtea imobilului se află clădirea existentă, alei pietonale și zone verzi
- căi de acces, pietonal și auto: - din drumul comunal situat pe latura nordică a amplasamentului.

c) surse de poluare existente în zonă:

- traficul auto în zonă.

d) particularități de relief:

Clădire depozit muzeu Sarmizegetusa se află în imediata vecinătate a sitului Ulpia Traiana Sarmizegetusa și a Primăriei Comunei Sarmizegetusa. Imobilul este situat în localitatea Sarmizegetusa, comuna Sarmizegetusa, județul Hunedoara, depresiunea Țării Hațegului și are acces la drumul național, dar și la drumul comunal care face legătura între Primăria Comunei Sarmizegetusa și zona pensiunilor turistice.

Din punct de vedere topografic, terenul este plan. Nu se ridică probleme de stabilitate. Terenul nu este inundabil.

e) nivel de echipare tehnico-edilitară al zonei și posibilități de asigurare a utilităților:

Se găsesc toate utilitățile tehnico-edilitare în zonă (apă-canal, gaze naturale, energie electrică)

f) existența unor eventuale rețele edilitare în amplasament care ar necesita relocare/protejare, în măsura în care pot fi identificate:

- nu este cazul

g) posibile obligații de servitute:

- nu este cazul

h) condiționări constructive determinate de starea tehnică și de sistemul constructiv al unor construcții existente în amplasament, asupra cărora se vor face lucrări de intervenții, după caz:

- nu este cazul

i) reglementări urbanistice aplicabile zonei conform documentațiilor de urbanism aprobate - plan urbanistic general/plan urbanistic zonal și regulamentul local de urbanism aferent:

Se vor respecta cerințele din certificatul de urbanism.

j) existența de monumente istorice/de arhitectură sau situri arheologice pe amplasament sau în zona imediat învecinată; existența condiționărilor specifice în cazul existenței unor zone protejate sau de protecție.

- În zona imediat învecinată se află situl Ulpia Traiana Sarmizegetusa.
- Se vor respecta cerințele din certificatul de urbanism.

2.3. Descrierea succintă a obiectivului de investiții propus din punct de vedere tehnic și funcțional:

a) destinație și funcțiuni:

Demolarea clădirii existente.

Construirea unei clădiri noi pentru crearea de spații necesare cercetării arheologice, a unor spații de cazare pentru cercetători/studenti, amenajarea unor spații de depozitare și expunere artefacte,

amenajarea unei parcări atât pentru obiectivul propus cât și pentru vizitatorii sitului Ulpia Traiana Sarmizegetusa

b) caracteristici, parametri și date tehnice specifice, preconizate:

- regim de înălțime S+P

Descriere tehnică:

- subsol - spațiu de depozitare și expunere artefacte.
- parter - hol primire, grup sanitar pe sexe, sală de conferințe de 50 de locuri, laborator de cercetare și prelucrare a datelor(3 birouri a câte 4 locuri fiecare), sală de carantină, camere de cazare(4 camere cu paturi suprapuse), oficiu.
- amenajarea unei parcări care să deservească atât clădirea propusă cat și vizitatorii sitului arheologic.
- structura de rezistentă - ziduri portante din cărămidă combinate cu cadre din beton armat
- închideri compartimentări din zidărie
- acoperiș tip șarpantă cu învelitoare din țiglă/tablă

c) nivelul de echipare, de finisare și de dotare, exigențe tehnice ale construcției în conformitate cu cerințele funcționale stabilite prin reglementări tehnice, de patrimoniu și de mediu în vigoare:

- nu este cazul

d) număr estimat de utilizatori:

Cca. 250 de utilizatori

e) durata minimă de funcționare, apreciată corespunzător destinației/funțiilor propuse:

8h din 24h.

f) nevoi/solicitări funcționale specifice:

- subsol - spațiu de depozitare și expunere artefacte.
- parter - hol primire, grup sanitar pe sexe, sală de conferințe de 50 de locuri, laborator de cercetare și prelucrare a datelor(3 birouri a câte 4 locuri fiecare), sală de carantină, camere de cazare(4 camere cu paturi suprapuse), oficiu.

g) corelarea soluțiilor tehnice cu condiționările urbanistice, de protecție a mediului și a patrimoniului:

Conform certificatului de urbanism.

h) stabilirea unor criterii clare în vederea soluționării nevoii beneficiarului:

Pentru obiectivul de investiții propus se vor realiza, în conformitate cu prevederile HG nr.907/2016 privind etapele de elaborare și conținutul-cadru al documentațiilor tehnico-economice aferente obiectivelor/proiectelor de investiții finanțate din fonduri publice, un studiu de fezabilitate, o documentație tehnică pentru autorizarea executării lucrărilor, un proiect tehnic de execuție și asistență tehnică. La baza întocmirii SF vor sta studiile de specialitate specifice


(studiul topografic, studiul geotehnic etc).

Execuție: - în conformitate cu proiectul tehnic care se va elabora.

2.4. Cadrul legislativ aplicabil și impunerile ce rezultă din aplicarea acestuia:

- Legea nr. 10/1995 privind calitatea în construcții, cu modificările și completările ulterioare și a regulamentelor referitoare la instituirea sistemului calității în construcții;
- Legea nr. 50/1991 privind autorizarea executării lucrărilor de construcții, cu modificările și completările ulterioare, precum și actele normative emise în aplicarea acesteia;
- Standarde, norme și reglementări tehnice în vigoare privind proiectarea, aplicabile prezentului proiect;
- Legea apelor nr. 107/1996, cu modificările și completările ulterioare;
- Legea nr. 265/2006 pentru aprobarea Ordonanței de urgență a Guvernului nr. 195/2005 privind protecția mediului;
- Legea nr. 319/2006 a securității și sănătății în muncă, cu modificările și completările ulterioare;
- Legea nr. 307/2006 privind apărarea împotriva incendiilor, republicată;
- Legea nr. 481/2004 privind protecția civilă, cu modificările și completările ulterioare;
- Hotărârea Guvernului nr. 907/2016 privind etapele de elaborare și conținutul-cadru al documentațiilor tehnico-economice aferente obiectivelor/proiectelor de investiții finanțate din fonduri publice, cu modificările și completările ulterioare;
- Legea nr. 292/2018 privind evaluarea impactului anumitor proiecte publice și private asupra mediului;
- Hotărârea Guvernului nr. 1072/2003 privind avizarea de către Inspectoratul de Stat în Construcții a documentațiilor tehnico-economice pentru obiectivele de investiții finanțate din fonduri publice, cu modificările și completările ulterioare.

Aprob
Beneficiar,
Muzeul Civilizației Dacice și Romane
Manager,
Iljana Țolaș



Luat la cunoștință
Investitor,
Consiliul Județean Hunedoara
Președinte,
Mircea - Flaviu Bobora

Întocmit
Beneficiar,
Director,
Adriana Ardeu