

**ROMÂNIA
JUDEȚUL HUNEDOARA
CONSILIUL JUDEȚEAN**

**HOTĂRÂREA NR.229/2015
privind aprobarea închiderii temporare a circulației rutiere pe unele sectoare de
drumuri județene pe perioada iernii 2015 - 2016**

CONSILIUL JUDETEAN HUNEDOARA;

Având în vedere expunerea de motive nr.16022/08.12.2015 la proiectul de hotărâre, raportul de specialitate al Direcției tehnică și investiții nr.16113/2015, precum și avizul comisiilor de specialitate ale consiliului județean;

Văzând adresa nr.573.320/SR/RM/20.11.2015 a Inspectoratului de Poliție Județean Hunedoara – Serviciul Rutier;

În conformitate cu prevederile art.22, art.40 și art.45 alin.1 din Ordonanța Guvernului nr.43/1997 privind regimul drumurilor, republicată, cu modificările și completările ulterioare;

Având în vedere Ordinul Ministrului Dezvoltării Regionale și Administrației Publice nr.289 din 17.06.2013 pentru aprobarea reglementării tehnice "Normativ privind prevenirea și combaterea înzăpezirii drumurilor publice" indicativ AND 525 – 2013;

În temeiul prevederilor art.91 alin.5 lit.a pct.12, precum și ale art.97 alin.1 din Legea administrației publice locale nr.215/2001, republicată, cu modificările și completările ulterioare;

HOTĂRĂȘTE :


Art.1. Se aprobă închiderea temporară a circulației rutiere pe unele sectoare de drumuri județene până la data de 15.03.2016, conform anexei care face parte integrantă din prezenta hotărâre.

Art.2. Prezenta hotărâre va fi dusă la îndeplinire de către Direcția Tehnică și Investiții și se va comunica celor interesați prin grija Serviciului administrație publică locală, relații publice , ATOP, din cadrul aparatului de specialitate al Consiliului Județean Hunedoara.

Art.3. Prezenta hotărâre poate fi contestată în termenul și condițiile Legii nr.554/2004 a contenciosului administrativ, cu modificările și completările ulterioare.

PREȘEDINTE,

Adrian Nicolae David



**CONTRASEMNEAZĂ:
SECRETAR AL JUDEȚULUI,**

Dumitru Sorin Ștefoni



Deva, la 18 decembrie 2015

ANEXA LA


HOTĂRÂREA CONSILIULUI JUDEȚEAN HUNEDOARA
NR. 229 / 2015

cuprinzând sectoarele de drumuri județene declarate închise până la data de 15.03.2016


- 1) **DJ 660A** : Câmpul lui Neag - Cabana Câmpul lui Neag – limită județ Gorj,
de la km 0+800 la km 6+750 ; L=5,950 km
accesul se va face pe DN66A până la Cabana Câmpul lui Neag
- 2) **DJ 664** : limită județ Gorj – Vulcan,
pe sectorul lim.jud.Gorj – Pas Vulcan, de la km 35+000 la km 38+000 ; L=3,000 km
accesul se va face cu telegondola
- 3) **DJ 666** : DN 66 (Merișor) - Vulcan,
pe sectorul Merișor - Dealu Babii, de la km 5+010 la km 6+500; L=1,490 km
accesul se va face din DN66A spre Merișor
- 4) **DJ 667** : Pui – Hobița - Baleia,
pe sectorul Hobița - Cabana Baleia, de la km 5+400 la km 21+700 ; L=16,300 km
accesul se va face până la sfârșitul localității Hobița
- 5) **DJ 667 A** :DN 66 – Sălașu de Sus – Cabana Pietrele,
pe sectorul Cârnic -Cabana Pietrele, de la km 16+900 la km 21+600; L=4,700 km
- 6) **DJ 668A**:Streisângiorgiu (DJ668) – Boșorod – Luncani – Alun – Târsa - Costești,
pe sectorul Alun – Târsa, de la km 21+000 la km 24+750 ; L=3,750 km
accesul se va face pe DC57E Boșorod-Merișor- Târsa
- 7) **DJ 668C** : DN 66(Breteia Strei) – Bretea Română - Chitid,
pe sectorul Băjălar – Chitid, de la km10+900 la km 12+000; L=1,100 km
accesul se va face pe DJ668
- 8) **DJ 672C** : limită județ Gorj – DN 66A,
pe sectorul lim.jud.Gorj-Câmpul lui Neag, de la km 40+776 la km 50+309; L=9,530 km
- 9) **DJ 680B** : DN 68A - Lăpugiu de Sus– Răchițaua,
pe sectorul Lăpugiu de Sus– Răchițaua, de la km7+500 la km 25+530; L=18,030 km
accesul se va face pe DC121A
- 10) **DJ 685** : Cârnești - Cabana Gura Zlata –Baraj Retezat –Cabana Rotunda,
pe sectorul Baraj Retezat–Cab. Rotunda, de la km 34+600 la km 48+700;L=14,100 km
drum impracticabil acces interzis în Parcul Național Retezat
- 11) **DJ 687C** :Hațeg - Ciula Mare - Răchitova,
pe sectorul Răchitova –DJ 687G, de la km17+820 la km 28+796; L=10,980 km
se va închide după sfârșitul localității Răchitova
- 12) **DJ 687G** : DN 68 - Densuș – Ștei –DJ 687D(Lunca Cernii de Jos),
pe sectorul Ștei-DJ687D, de la km14+000 la km32+985 ; L=18,990 km
accesul în Lunca Cernii de Jos se va face pe DJ687D
- 13) **DJ 687J** : Hunedoara - Cerbăl – Socet - Feregi,
pe sectorul Socet -Feregi –DJ 688, de la km 24+500 la km 44+600; L=20,100 km
accesul în localitatea Socet se va face pe DJ687J și localitatea Feregi pe DJ708D
- 14) **DJ 687K** : Bretea Streiului – Silvașu de Jos - Silvașu de Sus – Mănăstirea Prislop,
pe sectorul Bretea Streiului -Silvașu de Jos, de la km 0+000 la km 5+000; L=2,000 km
accesul în localitatea Silvașu de Jos se va face pe DJ687A
- 15) **DJ 705A** : Orăștie- Orăștioara de Sus–Costești –Sarmizegetusa Regia,
pe sectorul MHC Godeanu-Poarta Cetate Sarmizegetusa Regia, de la km 33+400la
km 37+409; L=4,009 km
- 16) **DJ 705D** : Bozeș - Băcăia –lim.jud. Alba– lim.jud. Alba – Stănița - Buceș,
pe sectorul Stănița - lim.jud. Alba, de la km 33+100 la km 37+000; L=3,900 km
- 17) **DJ 705F** : DJ705A(Căstău) – Cabana Prislop – lim.jud.Alba,
pe sectorul Sibiușel - Cabana Prislop, de la km 11+100 la km 29+100; L=18,000 km

- 18) DJ 706B : Luncoiu de Jos - Stejărel – Sârbi,
pe sectorul Stejărel –Luncoșoara, de la km 3+800 la km 7+150; L=3,350 km
- 19) DJ 706D : Săcărâmb - Roșia – Balșa,
pe sectorul Săcărâmb – Balșa, de la km 0+000 la km 17+500; L=17,500 km
- 20) DJ 707 : limită județ Arad - Căzănești – Vața de Jos(DN 76),
pe sectorul limită județ Arad-Căzănești, de la km 22+700 la km 29+800; L=7,100 km
accesul în localitatea Căzănești se va face pe DJ707 din localitatea Vața de Jos
- 21) DJ 708D : Vețel - Muncelul Mic – Feregi – Vadu Dobrii – Lunca Cernii de Sus,
pe sectorul Feregi-Lunca Cernii de Sus, de la km 26+800 la km 53+600; L=26,800 km
accesul se va face pe DJ687D Teliucu Inferior- Lunca Cernii de Sus
- 22) DJ 709F : Slătioara - Cabana Rusu – Masiv Parâng,
pe sectorul Cabana Rusu - Masiv Parâng, de la km 6+600 la km 12+600; L=6,000 km
accesul cu telescaun
- 23) DJ 742A : Buceș – După Piatră – lim.jud.Alba,
pe sectorul Tarnița - lim.jud.Alba, de la km 14+200 la km 17+100; L=2,900 km
- 24) DJ 742B : Blăjeni - Criș – DJ 762,
pe sectorul Blăjeni- Criș – DJ 762, de la km 11+425 la km 23+550; L=12,130 km
- 25) DJ 761B : Bârsău - Nojag –Vărmaga –Banpotoc- DJ107A,
pe sectorul Vărmaga- Banpotoc, de la km 6+900 la km14+000; L=7,100 km
accesul în loc. Vărmaga se va face din DJ761 și în loc. Banpotoc din DJ107A
- 26) DJ 762 : Baia de Criș - Bulzeștii de Sus – lim.jud.Alba,
pe sectorul Bulzeștii de Sus-lim.jud.Alba, de la km 22+253 la km 40+600; L=18,350 km.

PREȘEDINTE,
Adrian Nicolae David




SECRETAR AL JUDEȚULUI,
Sorin Dumitru Ștefoni



SEMNALIZAREA RUTIERĂ

ce se va institui la ambele capete ale tronsonului de drum județean închis temporar
traficului rutier pe timp de iarnă



DRUM ÎNCHIS TEMPORAR

ÎN PERIOADA

15.11.2015 - 15.03.2016

ÎNTRU ORELE

16:00 - 08:00

