

COMITETUL JUDEȚEAN PENTRU SITUAȚII DE URGENȚĂ
HUNEDOARA

AVIZAT

PREȘEDINTELE COMITETULUI JUDEȚEAN PENTRU SITUAȚII DE URGENȚĂ
PREFECT
Ungur Valer



RAPORT SINTEZĂ

Privind alunecarea de teren produsă în data de 05.03.2017, în comuna Orăștioara de Sus, pe drumul județean DJ 705A (zona pietonală care duce la cetatea Sarmizegetusa Regia), pe raza localității Grădiștea de Munte

1. Locul, data și ora: comuna Orăștioara de Sus, pe drumul județean DJ 705A (zona pietonală care duce la cetatea Sarmizegetusa Regia), pe raza localității Grădiștea de Munte, 05.03.2017, Județul Hunedoara
 - 1.1. Proceduri situațiilor de urgență: comuna Orăștioara de Sus, pe drumul județean DJ 705A (zona pietonală care duce la cetatea Sarmizegetusa Regia), pe raza localității Grădiștea de Munte
 - 1.2. Întocmirea raportului de sinteză: municipiul Deva, 13.03.2017, ora 12⁰⁰-14⁰⁰
2. Cauza și împrejurările declanșării dezastrului:
 - Urmare a fenomenului de îngheț-dezgheț și a topirii zăpezii acumulate în timpul iernii în comuna Orăștioara de Sus, pe drumul județean DJ 705A (zona pietonală care duce la cetatea Sarmizegetusa Regia), pe raza localității Grădiștea de Munte a avut loc o alunecare de teren pe o lungime de aproximativ 20 metri liniari.
 - Platforma drumului a fost blocată cu pământ și piatră.
3. Efectul dezastrului:
 - 3.1. Victime umane: nu este cazul
 - 3.2. Localități afectate: nu este cazul
 - 3.3. Locuințe afectate (numeric și valoric): nu este cazul
 - 3.3.1. Numărul și valoarea locuințelor distruse: nu este cazul
 - 3.3.2. Numărul și valoarea locuințelor avariate: nu este cazul
 - 3.3.3. Numărul și valoarea anexelor gospodărești distruse/avariate: nu este cazul

3.4. Hectare și bunuri agricole afectate:

3.4.1. Suprafață: nu este cazul

3.4.2. Valoare: nu este cazul

3.5. Animale și păsări moarte:

3.5.1. Numeric: nu este cazul

3.5.2. Valoric: nu este cazul

3.6. Obiective sociale-economice afectate:

3.6.1. Numeric: nu este cazul

3.6.2. Valoric: nu este cazul

3.7. Drumuri afectate total, din care:

3.7.1. Drumuri naționale: _____ - _____, km _____ - _____ pagube;

3.7.2. Drumuri județene: **0,200 km 51.389,96 lei;**

3.7.3. Drumuri comunale: _____ - _____, km _____ - _____ pagube;

3.7.4. Drumuri forestiere: _____ - _____, km _____ - _____ pagube;

3.7.5. Poduri și podețe: _____ - _____, km _____ - _____ pagube;

3.8. Căi ferate afectate (numeric și valoric) _____ - _____ total din care:

3.8.1. avariate: _____ - _____, km _____ - _____ pagube;

3.8.2. distruse: _____ - _____, km _____ - _____ pagube;

3.9. Rețele electrice (numeric și valoric) _____ - _____ total din care:

3.9.1. avariate: _____ - _____, km _____ - _____ pagube;

3.9.2. distruse: _____ - _____, km _____ - _____ pagube;

3.10. Rețele de telefonie (numeric și valoric) _____ - _____ total din care:

3.10.1. avariate: _____ - _____, km _____ - _____ pagube;

3.10.2. distruse: _____ - _____, km _____ - _____ pagube;

3.11. Rețele de alimentare cu apă (numeric și valoric) _____ - _____ total din care:

3.11.1. avariate: _____ - _____, km _____ - _____ pagube;

3.11.2. distruse: _____ - _____, km _____ - _____ pagube;

3.12. Rețele de alimentare cu gaz metan (numeric și valoric) _____ - _____ total din care:

3.12.1. avariate: _____ - _____, km _____ - _____ pagube;

3.12.2. distruse: _____ - _____, km _____ - _____ pagube;

3.13. Alte pagube:

-

4. Organizarea și desfășurarea acțiunilor de intervenție operativă pe etape ale intervenției:

- Informarea Instituției Prefectului Județului Hunedoara;
- Deplasarea unei persoane de I.S.U.J. Hunedoara pentru evaluarea situației și măsurilor care se impun;
- Convocarea Grupului de Suport Tehnic la fața locului, pentru evaluarea situației și stabilirea măsurilor care se impun în întocmirea Raportului de sinteză al Grupului de Suport Tehnic.

5. Modul de acțiune a conducerii tehnico-economice ale operatorilor economici și instituțiilor, precum și a populației, pe baza avertizărilor primite și în raport cu prevederile planurilor de apărare și cu regulamentele specifice:

- Supravegerea evoluției situației în zona afectată de către administratorul drumului;
- Decolmatarea rigolelor, pentru asigurarea scurgerii corespunzătoare a apelor pluviale, de către administratorul drumului;
- Efectuarea, de către administratorul drumului a unei expertize tehnice privind stabilirea terenului în zona afectată, în vederea găsirii unor soluții tehnice, necesare a fi aplicate pentru desfășurarea circulației rutiere în condiții de deplină siguranță.

6. Propuneri de îmbunătățire a activității de apărare (acțiuni și măsuri preventive) cu referire asupra funcționării sistemului informațional - decizional, a modului de răspuns al organismelor și instituțiilor implicate, situației resurselor, viabilității planurilor întocmite și a reglementărilor privind protecția și intervenția în cazul producerii unor situații de urgență specifice:

Măsuri imediate care au fost luate la fața locului:

- Degajarea în totalitate a platformei drumului de materialul rezultat în urma alunecării, prin încărcarea și transportul acestuia în altă locație;
- Montarea unor indicatoare de avertizare a vizitatorilor privind pericolul producerii de alunecări pe o lungime de 20 metri;

Măsuri ce se impun a fi luate:


- Degajarea în totalitate a platformei drumului de materialul rezultat în urma alunecării
- 14.03.2017

- Identificarea sumelor de finanțare necesare lucrărilor de consolidare a zonelor afectate;
- Stabilirea, împreună cu un proiectant de specialitate a soluției de consolidare a versantului;
- Informarea permanentă al I.S.U.J. Hunedoara cu privire la evoluția situației.

Grupul de support Tehnic pentru Gestionarea
Situaiilor de Urgență Generate de Seisme
și Alunecări de Teren

Președinte
Comitetul Local pentru Situații de
Urgență al comunei Orăștioara de Sus

Coordonator
Șef serviciu
Groza Daniela Ileana - C.J.Hunedoara




Primar
Inășescu Vasile Marian



Membrii:

Lt. Col. Draia Daniel - I.S.U. Hunedoara



Ing. Margău Octavian - C.J.Hunedoara



Comisar Huh Zoia - G.N.M. - Comisariatul Județean Hunedoara



Ing. Savu Titi - Inspectoratul Județean în Construcții Hunedoara



Către,
INSTITUȚIA PREFECTULUI JUDEȚUL HUNEDOARA
- domnului prefect -

RAPORT DE INFORMARE

privind alunecarea de teren produsă în data de 05.03.2017, pe DJ 705A

În data de 06.03.2017, prin Raportul Operativ nr. 619/06.03.2017, am fost informați de către Primăria comunei Orăștioara de Sus, despre faptul că, în urma fenomenului de îngheț-dezghet și a topirii zăpezii acumulate în timpul iernii, pe DJ 705A, la km 36 + 600m (zona pietonală ce duce la cetatea Sarmizegetusa Regia), pe raza localității Grădiștea de Munte, a avut loc o alunecare de teren, care a blocat platforma drumului, în totalitate, cu pământ, piatră și material lemnos.

Prin urmare, în data de 07.03.2017, membrii grupului de suport tehnic pentru gestionarea situațiilor de urgență generate de seisme și alunecări de teren s-au deplasat la fața locului pentru a verifica, în teren, aspectele menționate în Raportul Operativ, unde au constatat următoarele:

- o cantitate de aprox. 100 mc, de pământ, piatră și material lemnos s-a dislocat de pe versantul stâng, de pe direcția de mers Costești - Sarmizegetusa Regia, blocând platforma drumului în totalitate, pe o lungime de aprox. 20 m;
- alunecarea propriu-zisă nu a afectat așezări umane, cursuri de apă și fondul forestier;
- la data constatării, materialul de pe platforma drumului a fost degajat doar parțial, pentru a permite, cu restricții, circulația pietonală.

Măsuri ce se impun a fi luate:

- degajarea în totalitate a platformei drumului de materialul rezultat în urma alunecării, prin încărcarea și transportul acestuia în altă locație;

Răspunde: Consiliul Județean Hunedoara

Termen: 14.03.2017

- montarea unor indicatoare de avertizare a vizitatorilor privind pericolul producerii de alunecări;

Răspunde: Consiliul Județean Hunedoara

Termen: 14.03.2017

- pentru evitarea, în viitor, a altor surpări sau alunecări, se recomandă identificarea unor soluții tehnice privind consolidarea versantului pe toate porțiunile unde prezintă pericol de manifestare a acestor tipuri de risc.

Răspunde: Consiliul Județean Hunedoara

De asemenea, vă transmitem alăturat, în format electronic, poze de la locul evenimentului.

Cu stimă,

Pt. INSPECTOR ȘEF
LOCOTENENT COLONEL

ACHIM CLAUDIU

Membrii grupului de suport tehnic:

Lt. Col. Draia Daniel – I.S.U. Hunedoara

Ing. Margău Octavian – consilier Serviciul Tehnic - C.J. Hunedoara


Cms. Huh Zoia – G.N.M. – Comisariatul Județean Hunedoara

Ing. Savu Titi – Inspectoratul Județean în Construcții Hunedoara

Inășescu Vasile Marian – Primar comuna Orăștioara de Sus

Prezentul raport a fost întocmit în 6 exemplare.

Deva, str. George Coșbuc, nr.26, cod: 330012
Telefon : 0254/214220 sau 0254/214221, Fax : 0254/211212 sau 0254/211037
isuhd@isuhd.ro; isuhd@yahoo.com



NESECRET